







Parque do Cordeiro

INDICADOR DE PARQUES

PESQUISA E LEVANTAMENTO DE DADOS:

FUNDAÇÃO ARON BIRMANN E SECRETARIA DO VERDE E DO MEIO AMBIENTE

IDEALIZAÇÃO:

RAQUEL DOMINGUES

PROJETO GRÁFICO:

WWW.PONTOINTERATIVO.COM.BR

EDIÇÃO:

FABIANA LEITE E ADRIANE CAMPOS

FOTOS:

ACERVO SECRETARIA MUNICIPAL DO VERDE E DO MEIO AMBIENTE
SECRETARIA DE INFRAESTRUTURA E MEIO AMBIENTE DE SÃO PAULO
PICO GARCEZ
REBECA WOLF SPADA

PESQUISA DE CAMPO:

ADRIANE CAMPOS (FAB)
FABIANA LEITE (FAB)
IVY KAWAKAMI (FAB)
RAISSA CRISTAL BUENO (FAB)
MICHELLE CAMPOS (FAB)
ECSON DE OLIVEIRA NASCIMENTO (URBIA)
CAMILA OLIVEIRA PRAIM (URBIA)
AMANDA OLIVEIRA DOS SANTOS (URBIA)
BRUNA POSSACOS SEIJO DA SILVA (SVMA)
CLEONICE BRAZ DE FARIA (SVMA)
FELIPE DE OLIVEIRA (SVMA)
VITÓRIA SANTOS COELHO CARVALHO (SVMA)


AGRADECIMENTOS:

SECRETARIA MUNICIPAL DO VERDE E DO MEIO AMBIENTE (SVMA)
SECRETÁRIO EDUARDO DE CASTRO
SECRETÁRIO-ADJUNTO CARLOS EDUARDO GUIMARÃES DE VASCONCELLOS
CHEFE DE GABINETE RODRIGO PIMENTEL PINTO RAVENA
COORDENADORA DE GESTÃO DE PARQUES E BIODIVERSIDADE (CGPABI) TAMIRES CARLA DE OLIVEIRA
DIRETOR DE GESTÃO DE PARQUES URBANOS (DGPU) VINICIUS DE SOUZA ALMEIDA
DIRETORA DE GESTÃO DE UNIDADES DE CONSERVAÇÃO (DGUC) ANITA CORREIA DE SOUZA
DIRETORA DE IMPLANTAÇÃO, PROJETOS E OBRAS (DIPO) ISABELLA MARIA DAVENIS ARMENTANO

sumário

Introdução	9	Parque Ecológico Chico Mendes	42	Parque Jardim da Luz	72
Indicador de Parques Urbanos	10	Parque Ermelino Matarazzo	43	Parque Cemucam	74
Metodologia	11	Pq. Prof ^a Lydia Natalizio Diogo VI Prudente	44	Parque Chácara do Jockey	75
Trabalho em campo	11	Parque Jardim da Conquista	45	Parque Juliana de Carvalho Torres	76
Formulários utilizados	12	Parque Guabirobeira Mombaça	46	Parque Jardim das Perdizes	77
Parques estudados	14	Parque Lajeado	47	Parque Luis Carlos Prestes	78
ZONA NORTE	17	Parque Jardim Sapopemba	48	Parque do Povo	80
Parque Anhanguera	18	Parque Nebulosas	49	Parque Prefeito Mario Covas	81
Parque Cidade de Toronto	19	Parque Nair Bello	50	Parque Previdência	82
Parque Lions Clube Tucuruvi	20	Parque Raul Seixas	51	Parque Raposo Tavares	83
Parque Pinheirinho D'água	21	Parque Piqueri	52	Parque Trianon	84
Parque Rodrigo de Gásperi	22	Parque Tatuapé	53	Parque Vila dos Remédios	86
Parque São Domingos	23	Parque Santa Amélia	54	Parque Zilda Natel	87
Parque Sena	24	Parque Vila Sílvia	55	Parque Villa Lobos	88
Parque Senhor do Vale	25	Parque Vila do Rodeio	56	ZONA SUL	91
Parque do Trote	26	Parque do Tietê - Núcleo Itaim Biacica	57	Parque Alto da Boa Vista	92
Parque Vila Guilherme	27	Parque do Tietê - Núcleo Vila Jacuí	58	Parque Barragem de Guarapiranga	93
Parque Jacintho Alberto	28	Parque do Tietê - Núcleo Jardim Helena	59	Parque do Chuvisco	94
Parque Jardim Felicidade	29	Parque Manoel Pitta	60	Parque do Cordeiro	95
Pq. Est. Juventude - Dom Paulo Evaristo Arns	30	ZONA CENTRO OESTE	63	Parque Guanhembu	96
Parque Ten. Brigadeiro Roberto Faria Lima	32	Parque da Aclimação	64	Parque Guarapiranga	97
ZONA LESTE	35	Parque Alfredo Volpi	65	Parque Estadual Ecológico do Guarapiranga	98
Parque das Águas	36	Parque da Água Branca	66	Parque Eucaliptos	99
Parque Aterro Sapopemba	37	Parque Augusta – Prefeito Mario Covas	67	Parque Ibirapuera	100
Parque do Carmo	38	Parque Benemérito Brás	68	Parque Jardim Herculano	101
Parque Ciência	39	Parque Buenos Aires	69	Parque Jardim Prainha	102
Parque Central do Itaim	40	Parque Cândido Portinari	70	Parque Lina e Paulo Raia	103
Parque do Tietê-Núcleo Engenheiro Goulart	41	Parque Colina de São Francisco	71	Parque M'boi Mirim	104

Parque Nabuco	105	ZONA NORTE LINEARES	Parque Linear Ribeirão Oratório	144	
Parque Nascentes do Ribeirão Colônia	106	Parque Linear Bananal - Canivete	132	Parque Linear Rio Verde	145
Parque de Paraisópolis	107	Parque Linear Fogo	133	Parque Linear Tiquatira	146
Parque Praia São Paulo / Praia do Sol	108	ZONA CENTRO OESTE LINEARES	ZONA SUL LINEARES		
Parque Santo Dias	109	Parque Linear Sapé	134	Parque Linear Cantinho do Céu	147
Parque Severo Gomes	110	ZONA LESTE LINEARES		Parque Linear Castelo	148
Parque Sete Campos	111	Parque Linear Água Vermelha	135	Parque Linear Feitiço da Vila	149
Parque Shangrilá	112	Parque Linear Aricanduva	136	Parque Linear Nove de Julho	150
Parque Independência	113	Parque Linear Guaratiba	137	Parque Linear Parelheiros	151
Parque Burle Marx	115	Parque Linear Consciência Negra	138	Parque Linear São José	152
Parque da Várzea de Embu-Guaçu	118	Parque Linear - Integração Zilda Arns	139	Parque Linear Ribeirão Caulim	153
COMENTÁRIOS GERAIS	121	Parque Linear Ipiranguinha	140	Parque Linear Ribeirão Cocaia	154
Ranking Parques Urbanos	122	Parque Linear Itaim Paulista	141	Ranking Parques Lineares	156
PARQUES LINEARES	129	Parque Linear Mongaguá	142	COMENTÁRIOS GERAIS	159
Questionário Parques Lineares	130	Parque Linear Rapadura	143		



INTRODUÇÃO


Ao longo dos anos, principalmente após a pandemia, notou-se que os parques, que são instrumentos públicos essenciais às cidades, conquistaram mais espaço e tornaram-se a primeira opção de muitas pessoas e famílias como forma de saúde e lazer, independente de sua classe social.

Além do crescimento de interesse e ações de educação ambiental com escolas e crianças de suas comunidades, os locais passaram a promover parcerias com professores e artistas, proporcionando mais encontros e atividades gratuitas, culturais e esportivas.

A quarta edição dos Indicadores de Parques (IP) que traz avaliações de 108 parques, entre urbanos e lineares, mostra a evolução de alguns quando se tem cuidado e criatividade daqueles que administram os espaços e o quão é importante ter essa percepção para melhorias e atrair cada vez mais munícipes, quanto o oposto.

Espera-se que a cada ano, com esse trabalho e com administradores mais ativos, os parques consigam manter-se mais seguros, bem manejados e conservados, não só por seus funcionários, mas também pela população que os utiliza, com trabalhos de conscientização, e que cada vez mais nossa fauna e flora sejam protegidas, enriquecidas e preservadas.

IP 2019




Parque Ibirapuera

IP 2020



Parque Villa-Lobos

IP 2021



Parque Guilherme Marx

IP 2022



Parque do Cordeiro

INDICADOR DE PARQUES URBANOS

O Indicador de Qualidade de Parques Urbanos (IP) foi idealizado em 2015 por Raquel Domingues, arquiteta urbanista e diretora da Fundação Aron Birmann (FAB), com o intuito de aprimorar a gestão de parques da cidade de São Paulo, partindo do princípio de que sua implementação auxilia na melhoria da conservação dos parques.

O IP foi resultado de um Acordo de Cooperação firmado entre a Prefeitura de São Paulo/ Secretaria do Verde e do Meio Ambiente (SVMA) e a Fundação Aron Birmann, em 2019, sendo sua publicação de periodicidade anual para permitir o acompanhamento evolutivo dos equipamentos ao longo do tempo. Ele contempla e analisa vários elementos constituintes de um parque como: infraestrutura administrativa, espaço físico, paisagem natural, segurança, programação cultural, entre outros, esperando-se, claro, que sejam testados e aprimorados ao longo da evolução do projeto, sofrendo as alterações e adaptações necessárias.

O IP favorece também a discussão a respeito da situação dos parques na sociedade por meio de um aplicativo para celulares, nomeado de “Indicadores de Parques”, possibilitando à população uma ferramenta para pontuar e acompanhar a situação atual de seus parques, sua estrutura e serviços; e, desse modo, participar ativamente para a melhoria da qualidade dos parques.

Nessa 4ª edição do Indicador teremos parâmetros comparativos para analisar as condições de sua infraestrutura, conservação, segurança, gestão e comunicação, bem como a possibilidade de compará-los com seu desempenho aferido nos anos anteriores e assim, iniciarmos uma compreensão mais precisa dos percursos a serem seguidos para se atingir a excelência de sua qualidade.

Esse ano foram avaliados 108 parques públicos, dos quais 11 são urbanos estaduais, 74 urbanos municipais e 23 lineares. A maioria é administrada pela prefeitura, porém 11 são geridos por meio de convênio, parceria ou termo de cooperação, sendo o caso do Burle Marx, Povo, Lina e Paulo Raia, Alfredo Volpi, Ibirapuera, Jacintho Alberto, Eucaliptos, Tenente Brigadeiro Faria Lima, Lajeado, Jardim Felicidade e Villa Lobos.



Parque Jardim da Felicidade

METODOLOGIA

Foi escolhida como metodologia para realizar a mensuração da qualidade dos parques um questionário avaliativo distribuído em 4 Categorias: (1) Infraestrutura, (2) Manutenção e Conservação das Áreas Verdes, (3) Segurança e (4) Gestão e Participação Social, com questionários específicos para cada tipo de parque, sendo 107 perguntas para os urbanos e 53 para os lineares. O objetivo do questionário avaliativo consiste em fornecer uma nota de acordo com a presença ou ausência de cada item, gerando uma nota final para cada parque. Cada uma dessas subdivisões possui uma ponderação dentro do conjunto da qual está inserida, sempre totalizando 100%. Além disso, entende-se que alguns equipamentos e serviços são essenciais aos parques, como bebedouros, sanitários, mobiliário urbano, playground, etc, enquanto outros não devem necessariamente estar presentes para configurá-lo enquanto parque, como córregos, rios, fontes entre outros elementos hídricos, por conta das diferentes condições naturais e multiplicidade de contextos urbanos em que se encontram. O resultado final de desempenho do parque é indicado pelo valor numérico da sua nota ponderada final, sendo classificada de acordo com uma tabela de cinco níveis de gradação, na qual 1 é considerado “muito ruim”, 2 é considerado “ruim”, 3 é considerado “regular”, 4 é considerado “bom” e 5 “ótimo”. É importante ressaltar que as notas finais foram calculadas considerando-se 3 casas decimais, desse modo, podem ocorrer eventuais diferenças de soma.

PARQUE:		DATA: / /2022	
ZONA:		ALUNO(A):	
1.0 INFRAESTRUTURA BÁSICA		ÁREA	
1.01 MOBILIDADE URBANA		SUB CATEGORIA	
	SIM	NÃO	S/ NOTA
			Há transporte público próximo disponível (raio de 300m - 3 quarteirões)
			A calçada encontra-se em bom estado de conservação? (sem buracos, depressões, pisos faltantes, etc.)
			A calçada possui rebaixamento para PNE?
			Há infraestrutura para ciclistas? (paraciclo, bicecletário, aluguel de bicicleta etc)
			O parque é atendido por alguma ciclovia ou ciclofaixa?

Sistema de divisão do questionário aplicado em Áreas, Categorias e Itens.
Fonte: Fundação Aron Birmann.

TRABALHO DE CAMPO

A aplicação dos questionários foi realizada por 12 pessoas divididas em 4 equipes de 3 integrantes, compostas tanto por funcionários da FAB quanto por técnicos da Secretaria do Verde e do Meio Ambiente, todos responsáveis por visitar e avaliar os parques presencialmente. Cada uma das equipes foi gerenciada por um Coordenador de Campo e todos os aplicadores passaram por um treinamento acerca do processo avaliativo, participaram de discussões internas e receberam as devidas orientações. Destaca-se que somente no Parque Burle Marx, o questionário foi exclusivamente aplicado por técnicos da Secretaria Municipal do Verde e do Meio Ambiente (SVMA) e não pela Fundação Aron Birmann, de modo a garantir sua isenção na pesquisa. Todos os parques foram visitados durante seus horários padrões de funcionamento, sem eventos excepcionais, de segunda a sexta, entre 8h e 17h.

IP	TABELA DE PESOS PARQUES URBANOS - IP 2022	PESO CATEGORIA	PESO PONDERADO	NOTA MÁXIMA	NOTA PONDERADA MÁXIMA
1	INFRAESTRUTURA	35%			
1.1	MOBILIDADE URBANA	8.00%	2.80%	5.00	0.14000
1.2	ACESSIBILIDADE	8.00%	2.80%	5.00	0.14000
1.3	SANITÁRIOS	25.00%	8.75%	5.00	0.43750
1.4	ADMINISTRAÇÃO E ESTRUTURA DE FUNCIONÁRIOS	20.00%	7.00%	5.00	0.35000
1.5	PLAYGROUND	20.00%	7.00%	5.00	0.35000
1.6	BEBEDOUROS E BANCOS	4.00%	1.40%	5.00	0.07000
1.7	EQUIPAMENTOS ESPORTIVOS	5.00%	1.75%	5.00	0.08750
1.8	SINALIZAÇÃO	5.00%	1.75%	5.00	0.08750
1.9	GRADIL EXTERNO	5.00%	1.75%	5.00	0.08750
	NOTA INFRAESTRUTURA	100.00%	35.00%	5.00	1.75000
2	MANUTENÇÃO E CONSERVAÇÃO DAS ÁREAS VERDES	25%			
2.1	MANEJO E CONSERVAÇÃO	40.00%	10.00%	5.00	0.50000
2.2	RESÍDUOS SÓLIDOS	30.00%	7.50%	5.00	0.37500
2.3	AMBIENTES AQUÁTICOS	30.00%	7.50%	5.00	0.37500
	NOTA MANUTENÇÃO E CONSERVAÇÃO DAS ÁREAS VERDES	100.00%	25.00%	5.00	1.25
3	SEGURANÇA	25%			
3.1	EQUIPE DE SEGURANÇA E ATENDIMENTO	35.00%	8.75%	5.00	0.43750
3.2	INFRAESTRUTURA DA EQUIPE DE SEGURANÇA	35.00%	8.75%	5.00	0.43750
3.3	PREVENÇÃO DE ACIDENTES	30.00%	7.50%	5.00	0.37500
	NOTA SEGURANÇA	100.00%	25.00%	5.00	1.25
4	GESTÃO E PARTICIPAÇÃO SOCIAL	15%			
4.1	GESTÃO/ATENDIMENTO AO USUÁRIO	30.00%	4.50%	5.00	0.22500
4.2	AÇÕES COMUNITÁRIAS	30.00%	4.50%	5.00	0.22500
4.3	ATIVIDADES DE CULTURA E LAZER	40.00%	6.00%	5.00	0.30000
	NOTA GESTÃO E PARTICIPAÇÃO COMUNITÁRIA	100.00%	15.00%	5.00	0.75
NOTA FINAL DO PARQUE				MÉDIA	PONDERADA
				5.00	5.000

Tabela com os pesos adotados de cada categoria e subcategoria.
Fonte: Fundação Aron Birmann.

QUESTIONÁRIO DE AVALIAÇÃO URBANOS

Questionário de avaliação aplicado para Parques Urbanos: Foram 107 perguntas/itens com ponderações diferentes, considerados importantes para esse tipo de parque, como mostra-se a seguir:

1.0 INFRAESTRUTURA	
	8% MOBILIDADE URBANA
	100%
	30% O transporte público está próximo ao parque? (raio de 300m = +- 3 quarteirões)
	20% A calçada externa do parque está limpa?
1.1	10% A calçada externa do parque encontra-se em bom estado de conservação? (sem buracos, depressões, pisos faltantes, etc)
	10% Nas entradas do parque, a calçada externa possui rebaixamento para acesso de Pessoas com Deficiência (PcD)?
	5% A entrada de pedestres é separada da entrada de automóveis?
	5% A entrada de pedestres é servida por faixa de pedestres?
	10% Existe alguma infraestrutura para ciclistas? (paraciclo, bicicletário, aluguel de bicicletas, etc)
	10% O parque é atendido por alguma ciclovia ou ciclofaixa próxima?
	8% ACESSIBILIDADE
	100%
1.2	25% Há vagas para PcD corretamente sinalizadas e próximas da entrada? (podem estar localizadas no estacionamento do parque ou na rua)
	25% Há vagas para idosos corretamente sinalizadas e próximas da entrada? (idem anterior)
	25% O parque possui alguma rota acessível para PcD? (sem degraus, com acesso a um banheiro e bebedouro)
	25% As escadas e rampas possuem corrimãos?
	25% SANITÁRIOS
	100%
	15% Limpeza: o chão, as paredes, as pias e os vasos sanitários estão limpos?
	5% Os sacos plásticos das lixeiras foram trocados, o box está limpo e sem papel no chão?
	10% Há papel higiênico em cada box sanitário?
	5% Todas as saboneteiras possuem sabão? Todas as papeleiras possuem papel toalha para enxugar as mãos?
1.3	10% Conservação: os equipamentos sanitários estão em bom estado de conservação? (sem peças quebradas; papeleiras, saboneteiras faltando, etc)
	10% Há assentos em todos os vasos sanitários?
	15% Todas as descargas e torneiras funcionam?
	10% Todos os boxes de banheiro se encontram desobstruídos e utilizáveis?
	5% Internamente, pisos, paredes, forros e lajes estão em bom estado de conservação? (não possuem ev estimentos faltando, infiltrações, fissuras, etc)
	5% Externamente, a edificação está em bom estado de conservação?
	10% Existe pelo menos 01 sanitário para PcD?
	20% ADMINISTRAÇÃO E ESTRUTURA DE FUNCIONÁRIOS
	100%
	25% A administração possui os equipamentos necessários ao seu funcionamento? (telefone, computador, impressora, etc)
	15% Administração está funcionando no horário em que o parque fica aberto?
1.4	10% Administração está em local de fácil acesso aos usuários?
	15% A administração está limpa e em bom estado de conservação? (pisos, paredes, telhados e lajes não possuem rachaduras, infiltrações, etc)
	10% O refeitório dos funcionários está com sua estrutura bem conservada e limpa?
	5% O refeitório dos funcionários está equipado com mobiliário, geladeira, fogão e filtro de água?
	10% O vestiário de funcionários está limpo e disponível para uso?
	10% O vestiário está com sua estrutura bem conservada? (peças sanitárias, ev estimentos, armários)

1.5	20%	PLAYGROUND	
	100%		
	35%	Os brinquedos estão em bom estado de conservação? (pintura sem pontos de ferrugem, pregos soltos ou partes pontiagudas expostas, sem madeira apodrecida ou peças quebradas)	
	10%	A área do playground é isolada para crianças, elas estão seguras?	
	20%	O playground tem brinquedos em quantidade adequada ao tamanho do parque?	
	15%	Existem brinquedos adequados para pessoas com deficiência ou mobilidade reduzida?	
	20%	Existe atratividade nos brinquedos ?	
1.6	4%	BEBEDOUROS E BANCOS	
	100%		
	25%	Os bebedouros estão em bom estado de conservação e operacionais?	
	15%	A qualidade da água é boa? (sem turbidez, cheiro ou gosto, etc)	
	15%	Existem bebedouros adequados para crianças e PcD?	
	20%	Os bancos estão em bom estado de conservação? (boa pintura, sem partes quebradas ou madeiras apodrecidas)	
	25%	A quantidade de bancos existentes está adequada ao tamanho do parque?	
1.7	5%	EQUIPAMENTOS ESPORTIVOS	
	100%		
	25%	Existem quadras esportivas?	
	25%	A área para caminhadas/ jogging/ corridas estão adequadas?	
	25%	Existe(m) área(s) de esportes disponível(eis) para uso?	
	15%	Existem equipamentos para ginástica?	
	10%	Os equipamentos estão em bom estado de conservação? (sem peças faltantes, ferrugem, etc)	
1.8	5%	SINALIZAÇÃO	
	100%		
	15%	Há placa indicativa do nome do parque e em bom estado de conservação?	
	20%	A sinalização geral do parque está em bom estado de conservação? (sem manchas, ferrugem, etc)	
	20%	A sinalização indica os principais equipamentos e estruturas? (mapa geral, placas direcionais, etc)	
	15%	A sinalização indica os usos e práticas permitidas no parque? (regulamento de uso)	
	15%	A sinalização indica os níveis de dificuldade, distância e perfil das trilhas?	
1.9	5%	GRADIL EXTERNO	
	100%		
	25%	O gradil externo está dentro do padrão do DEPAVE?	
	25%	O gradil externo está completo, livre de avarias, falhas ou amassados em toda sua extensão?	
	25%	O gradil está pintado, isento de ferrugem?	
	25%	Os portões estão em bom estado de conservação e adequados?	
	2.0 MANUTENÇÃO E CONSERVAÇÃO DAS ÁREAS VERDES		
2.1	40%	MANEJO E CONSERVAÇÃO	
	100%		
	20%	As áreas verdes apresentam bom estado de conservação?	
	15%	Áreas verdes apresentam acúmulo indevido de resíduos verdes (galhos, folhas de palmeiras, etc)?	
	10%	Existe algum plano de manejo para diminuição de espécies exóticas ? (como cipós, semafórica, bambus ou eucalipto)	
	5%	O parque está livre de pontos de despejo de entulho nas suas áreas limítrofes?	
	10%	As trilhas estão tratadas e sem erosão?	
	5%	As trilhas possuem escoamento de águas pluviais? (como calhas, valetas ou bocas de lobo)	
	10%	É feito algum reaproveitamento dos resíduos arbóreos no parque? (folhas, galhos, troncos são reutilizados?)	
	5%	Os jardins estão bem manejados e organizados?	
	5%	Os gramados estão em boas condições?	
	10%	Os caminhos pavimentados estão em bom estado de conservação? (sem rachaduras, buracos ou peças faltantes?)	
	5%	Existe algum viveiro ou programa de replantio?	
	2.2	30%	RESÍDUOS SÓLIDOS
		100%	
15%		O parque possui coletores de descartes eletrônicos ou cicláveis?	
15%		O parque é atendido pela coleta seletiva de lixo da prefeitura? (caminhão de lixo reciclável)	
10%		As lixeiras são adaptadas para coleta seletiva? (recicláveis/orgânicos; ou vidro/papel/alumínio/orgânicos)	
20%		As lixeiras estão em bom estado de conservação?	
20%		As lixeiras estão com os sacos de lixo trocados e sem transbordo?	
20%	O parque faz algum tipo de reciclagem dos resíduos sólidos internamente?		
2.3	30%	AMBIENTES AQUÁTICOS	
		SEM NOTA: Se não existirem ambientes aquáticos.	
	100%		
	25%	Elementos hídricos naturais: a água tem boa aparência e sem cheiro? (despejo de esgoto)	
	25%	Elementos hídricos naturais: estão livres de descarte de resíduos no seu entorno?	
	30%	Elementos hídricos naturais: a água desses ambientes está com coloração natural (transparente)?	
	20%	Fontes e espelhos d'água: estão bem conservados e operando normalmente?	

3.0 SEGURANÇA		
3.1	35%	EQUIPE DE SEGURANÇA E ATENDIMENTO
	100%	
	20%	Existe equipe de segurança no parque?
	10%	O número de vigilantes é adequado à realidade do parque?
	25%	Os seguranças são solícitos com os usuários em seus atendimentos?
	25%	Neste ano, o parque esteve livre de furto, roubo, agressão física, sequestro e outras ocorrências semelhantes?
	20%	De modo geral, há boa sensação de segurança no parque?
3.2	35%	INFRAESTRUTURA DA EQUIPE DE SEGURANÇA
	100%	
	10%	Existem portarias, abrigos ou espaços para os seguranças ficarem em caso de chuva ou sol excessivo?
	20%	Os seguranças estão uniformizados adequadamente?
	35%	Os seguranças possuem rádios para a comunicação interna?
	35%	Existem câmeras de segurança e/ou um sistema de CFTV operacional?
	3.3	30%
100%		
30%		Os extintores de incêndio estão válidos e acessíveis?
30%		Neste ano, o parque esteve livre de acidentes?
20%		Há no parque algum equipamento como maca, cadeira de rodas, ambulância ou ambulatório?
10%		Há postes de iluminação dentro do parque?
10%		Há iluminação pública no entorno do parque?
4.0 GESTÃO E PARTICIPAÇÃO SOCIAL		
4.1	30%	GESTÃO/ATENDIMENTO AO USUÁRIO
	100%	
	25%	A administração está operando e o usuário consegue acessá-la durante o horário de funcionamento do parque?
	25%	Os funcionários tratam os usuários com cortesia e são prestativos com as orientações?
	20%	É possível o contato por telefone? (verificar posteriormente por ligação)
	15%	Os funcionários de campo estão uniformizados adequadamente?
	15%	Os funcionários de campo possuem equipamentos de trabalho adequados? (ferramentas, EPI's)
4.1	30%	AÇÕES COMUNITÁRIAS
	100%	
	20%	Existe oferta de algum trabalho voluntário no parque ?
	20%	Alguém da administração acompanha as visitas escolares?
	25%	O conselho gestor está operacional?
	5%	O parque recebe alguma ação comunitária realizada por organizações públicas ou privadas?
	10%	Existe relação ativa do parque com as comunidades vizinhas?
20%	Existe comunicação fácil e frequente entre a administração e as comunidades vizinhas?	
4.3	40%	ATIVIDADES DE CULTURA E LAZER
	100%	
	25%	Existe alguma programação gratuita no parque? (cultural, esportiva, etc)
	25%	Existe alguma atividade gratuita voltada às crianças?
	15%	Existe alguma atividade gratuita específica para idosos?
	20%	Existe alguma atividade de educação ambiental periódica?
	15%	As atividades são divulgadas em algum meio digital? (sites, e-mail ou redes sociais)?
Pontuação final do IP		

PARQUES ESTUDADOS - URBANOS

ZONA NORTE	ZONA LESTE	ZONA CENTRO OESTE	ZONA SUL
PARQUE ANHANGUERA PARQUE CIDADE DE TORONTO PARQUE LIONS CLUBE TUCURUVI PARQUE PINHEIRINHO D'ÁGUA PARQUE RODRIGO DE GÁSPERI PARQUE SÃO DOMINGOS PARQUE SENA PARQUE SENHOR DO VALE PARQUE DO TROTE PARQUE VILA GUILHERME PARQUE JACINTHO ALBERTO PARQUE JARDIM FELICIDADE PQ. EST. JUVENTUDE - DOM PAULO EVARISTO ARNS PARQUE TEN. BRIGADEIRO ROBERTO FARIA LIMA	PARQUE DAS ÁGUAS PARQUE ATERRO SAPOPEMBA PARQUE DO CARMO PARQUE CIÊNCIA PARQUE CENTRAL DO ITAIM PARQUE DO TIETÊ-NÚCLEO ENGENHEIRO GOULART PARQUE ECOLÓGICO CHICO MENDES PARQUE ERMELINO MATARAZZO PQ. PROFª LYDIA NATALIZIO DIOGO VL. PRUDENTE PARQUE JARDIM DA CONQUISTA PARQUE GUABIROBEIRA MOMBAÇA PARQUE LAJEADO PARQUE JARDIM SAPOPEMBA PARQUE NEBULOSAS PARQUE NAIR BELLO PARQUE RAUL SEIXAS PARQUE PIQUERI PARQUE TATUAPÉ PARQUE SANTA AMÉLIA PARQUE VILA SILVIA PARQUE VILA DO RODEIO PARQUE DO TIETÊ - NÚCLEO ITAIM BIACICA PARQUE DO TIETÊ - NÚCLEO VILA JACUÍ PARQUE DO TIETÊ - NÚCLEO JARDIM HELENA PARQUE MANOEL PITTA	PARQUE DA ACLIMAÇÃO PARQUE ALFREDO VOLPI PARQUE DA ÁGUA BRANCA PARQUE AUGUSTA – PREFEITO MARIO COVAS PARQUE BENEMÉRITO BRÁS PARQUE BUENOS AIRES PARQUE CÂNDIDO PORTINARI PARQUE COLINA DE SÃO FRANCISCO PARQUE JARDIM DA LUZ PARQUE CEMUCAM PARQUE CHÁCARA DO JOCKEY PARQUE JULIANA DE CARVALHO TORRES PARQUE JARDIM DAS PERDIZES PARQUE LUIS CARLOS PRESTES PARQUE DO POVO PARQUE PREFEITO MARIO COVAS PARQUE PREVIDÊNCIA PARQUE RAPOSO TAVARES PARQUE TRIANON PARQUE VILA DOS REMÉDIOS PARQUE ZILDA NATEL PARQUE VILLA LOBOS	PARQUE ALTO DA BOA VISTA PARQUE BARRAGEM DE GUARAPIRANGA PARQUE DO CHUVISCO PARQUE DO CORDEIRO PARQUE GUANHEMBU PARQUE GUARAPIRANGA PARQUE ESTADUAL ECOLÓGICO DO GUARAPIRANGA PARQUE EUCALIPTOS PARQUE IBIRAPUERA PARQUE JARDIM HERCULANO PARQUE JARDIM PRAINHA PARQUE LINA E PAULO RAIA PARQUE M'BOI MIRIM PARQUE NABUCO PARQUE NASCENTES DO RIBEIRÃO COLÔNIA PARQUE DE PARAISÓPOLIS PARQUE PRAIA SÃO PAULO/ PRAIA DO SOL PARQUE SANTO DIAS PARQUE SEVERO GOMES PARQUE SETE CAMPOS PARQUE SHANGRILÁ PARQUE INDEPENDÊNCIA PARQUE BURLE MARX PQ. DA VÁRZEA DE EMBU-GUAÇU

*** O parque Chácara das Flores não foi avaliado este ano, pois está fechado para reforma desde Maio de 2022. O parque Casa Modernista também não foi avaliado este ano, pois o questionário considera diversos itens importantes, que por ele ser tombado, não possui e seria injusto o resultado final no ranking.

PARQUES ESTUDADOS - LINEARES

ZONA NORTE	ZONA CENTRO OESTE	ZONA LESTE	ZONA SUL
PARQUE LINEAR BANANAL - CANIVETE PARQUE LINEAR FOGO	PARQUE LINEAR SAPÉ	PARQUE LINEAR ÁGUA VERMELHA PARQUE LINEAR ARICANDUVA PARQUE LINEAR GUARATIBA PARQUE LINEAR CONSCIÊNCIA NEGRA PARQUE LINEAR - INTEGRAÇÃO ZILDA ARNS PARQUE LINEAR IPIRANGUINHA PARQUE LINEAR ITAIM PAULISTA PARQUE LINEAR MONGAGUÁ PARQUE LINEAR RAPADURA PARQUE LINEAR RIBEIRÃO ORATÓRIO PARQUE LINEAR RIO VERDE PARQUE LINEAR TIQUATIRA	PARQUE LINEAR CANTINHO DO CÉU PARQUE LINEAR CASTELO PARQUE LINEAR FEITIÇO DA VILA PARQUE LINEAR NOVE DE JULHO PARQUE LINEAR PARELHEIROS PARQUE LINEAR SÃO JOSÉ PARQUE LINEAR RIBEIRÃO CAULIM PARQUE LINEAR RIBEIRÃO COCAIA



Guarulhos

São Paulo

SÃO MIGUEL PAULISTA

SANTANA

LAPA

BARRA FUNDA

BRÁS TATUAPÉ

ITAQUERA

BUTANTÃ

VILA MARIANA

ARICANDUVA

GUAIAUZES

CIDADE TIRADENTES

São Caetano do Sul

JARDIM DAS MARAVILHAS

SANTO AMARO

Mauá

CAPÃO REDONDO

Diadema

Santo André

São Bernardo do Campo

INTERLAGOS

Ribeirão Pires

JARDIM BICHINHOS

Rio Grande da Serra

VILA NATAL

GRAJAÚ

BATISTINI

VILA JURUBATUBA

PARCELHEIROS

FINCO


RAIZ DA SERRA

COLÔNIA (ZONA SUL)

CURUCUTU

101

PIAÇAGUERA





ZONA

NORTE

- URBANOS



PARQUE ANHANGUERA

Estrada de Perus, 1000 - Perus (km 25 da Rodovia Anhanguera)

Telefone: (11) 3917-2406

Inaugurado em 25/07/1979

Área: 9.500.000 m²

Parque: 2.020.000 m² (202 hectares)

CeMaCAS: 44.000 m² (4,4 hectares) dentro da área do RVS

Refúgio de Vida Silvestre - RVS: 7. 480.000 m² (748 hectares)

Funcionamento: diariamente das 6h às 18h

DESCRIÇÃO:

O Parque Anhanguera é o maior parque municipal de São Paulo, com área total de 9.500.000 m²; destes, 400.000 m² destinam-se à visitação e o restante é restrito para a preservação do ecossistema e diversidade biológica. Possui uma enorme riqueza de fauna com 382 espécies. Está em zona de amortecimento e conectividade entre o Parque Estadual do Jaraguá e o Parque Estadual da Cantareira, pois tem grande importância como Corredor Ecológico e troca de fluxo gênico, permitindo a ligação e manutenção de espécies de fauna e flora dessas regiões. Fonte: prefeitura.sp.gov.br

COMENTÁRIOS:

O parque não possui gradil e sua iluminação é precária, o que faz com que tenham problemas, principalmente com ameaça de caça na área da reserva, abandono de animais e despejo de entulhos e lixos. Durante a visita, constatou-se que um cano havia quebrado e o parque estava sem água. Precisa de mais funcionários em todos os setores. Os banheiros e a sede da administração necessitam de reforma, assim como o anfiteatro que está interditado. Precisa melhorar a sinalização das trilhas. A área verde está bem bonita, o local apresenta churrasqueira, aquário com carpas, um orquidário que está em manutenção, heliponto, quadras e campo de futebol. Os aparelhos de ginástica e bebedouros estão bem conservados. Reaproveitam os troncos para mesas e cadeiras e fazem trabalho com pessoas que cumprem penas leves e alternativas. O conselho gestor está ativo e ajuda a divulgar as atividades do parque para comunidade do Entorno.



Foto: Acervo Secretaria Municipal do Verde e do Meio Ambiente



Foto: Acervo Secretaria Municipal do Verde e do Meio Ambiente

Parque Anhanguera		Peso	Nota máxima ponderada	Nota
1	Infraestrutura			
1.1	Mobilidade Urbana	2,80%	0.14	0.11
1.2	Acessibilidade	2,80%	0.14	0.13
1.3	Sanitários	8,75%	0.43	0.22
1.4	Administração e Estrutura de funcionários	7%	0.35	0.26
1.5	Playground	7%	0.35	0.17
1.6	Bebedouros e bancos	1,40%	0.07	0.03
1.7	Equipamentos Esportivos	1,75%	0.08	0.08
1.8	Sinalização	1,75%	0.08	0.06
1.9	Gradil Externo	1,75%	0.08	0.01
	Nota Infraestrutura	35%	1.75	1.11
2	Manutenção e conservação das áreas verdes			
2.1	Manejo e conservação	10,00%	0.5	0.33
2.2	Resíduos Sólidos	7,50%	0.37	0.18
2.3	Ambientes Aquáticos	7,50%	0.37	0.33
	Nota governança, educação ambiental e pesquisa	25%	1.25	0.85
3	Segurança			
3.1	Equipe de segurança e atendimento	8,75%	0.43	0.28
3.2	Infraestrutura da equipe de segurança	8,75%	0.43	0.43
3.3	Prevenção de acidentes	7,50%	0.37	0.2
	Nota segurança	25%	1.25	0.92
4	Gestão e Participação Social			
4.1	Gestão / Atendimento ao usuário	4,50%	0.22	0.21
4.2	Ações comunitárias	4,50%	0.22	0.19
4.3	Atividades de cultura e lazer	6%	0.3	0.16
	Nota gestão e programação	15%	0.75	0.57
	Nota Final		5.0	3.47

PARQUE CIDADE DE TORONTO

Av. Cardeal Motta, 84 – Pirituba

Telefone: (11) 3834-2176

Inaugurado em 01/07/1992

Área: 109.100 m²

Funcionamento: diariamente das 6h às 18h

DESCRIÇÃO:

O parque é resultado do programa de intercâmbio profissional criado em 1987 pelas prefeituras de São Paulo e de Toronto, no Canadá, coordenado pela Secretaria de Planejamento (SEMPA). A área escolhida para sua implantação está próxima da Rodovia dos Bandeirantes, atendendo vários bairros da região de Pirituba. Trata-se de um remanescente do loteamento “City América”, rico em brejos e com um lago. Fonte: prefeitura.sp.gov.br

COMENTÁRIOS:

O lago está tomado por macrófitas e precisa de mais atenção, os banheiros estão com vazamentos e infiltrações, passando para uma parte da sala da administração. Os equipamentos de ginástica e os alambrados das quadras precisam de manutenção. Necessita de mais iluminação.




Foto: Acervo Secretaria Municipal do Verde e do Meio Ambiente



Foto: Acervo Secretaria Municipal do Verde e do Meio Ambiente

Parque Cidade de Toronto		Peso	Nota máxima ponderada	Nota
1	Infraestrutura			
1.1	Mobilidade Urbana	2,80%	0.14	0.06
1.2	Acessibilidade	2,80%	0.14	0.04
1.3	Sanitários	8,75%	0.43	0.24
1.4	Administração e Estrutura de funcionários	7%	0.35	0.29
1.5	Playground	7%	0.35	0.25
1.6	Bebedouros e bancos	1,40%	0.07	0.04
1.7	Equipamentos Esportivos	1,75%	0.08	0.05
1.8	Sinalização	1,75%	0.08	0.05
1.9	Gradil Externo	1,75%	0.08	0.06
	Nota Infraestrutura	35%	1.75	1.12
2	Manutenção e conservação das áreas verdes			
2.1	Manejo e conservação	10,00%	0.5	0.29
2.2	Resíduos Sólidos	7,50%	0.37	0.26
2.3	Ambientes Aquáticos	7,50%	0.37	0.08
	Nota governança, educação ambiental e pesquisa	25%	1.25	0.64
3	Segurança			
3.1	Equipe de segurança e atendimento	8,75%	0.43	0.35
3.2	Infraestrutura da equipe de segurança	8,75%	0.43	0.28
3.3	Prevenção de acidentes	7,50%	0.37	0.15
	Nota segurança	25%	1.25	0.78
4	Gestão e Participação Social			
4.1	Gestão / Atendimento ao usuário	4,50%	0.22	0.22
4.2	Ações comunitárias	4,50%	0.22	0.11
4.3	Atividades de cultura e lazer	6%	0.3	0.19
	Nota gestão e programação	15%	0.75	0.53
	Nota Final		5.0	3.08

PARQUE LIONS CLUBE TUCURUVI

Rua Alcindo Bueno de Assis, 500 - Tucuruvi

Telefone: (11) 2203-5837

Inaugurado em 13/02/2008

Área: 23.700 m²

Funcionamento: diariamente das 6h às 18h

DESCRIÇÃO:

Foi implantado no local na antiga praça de mesmo nome após sua área ter sido transferida para o DEPAVE em 1987. Situado numa região carente de equipamentos de lazer e cultura, o parque proporciona aos moradores da região contato com a natureza; oficinas e um local permanente de exposição de fotos. Sua infraestrutura conta com: pista de cooper e caminhada, playground, paraciclo, três quadras poliesportivas, quadra de areia, estares, gramado para piquenique, churrasqueiras e sanitários. Funciona também o Bosque da Leitura (SMC) e Gol de Letra às segundas e quartas-feiras das 08h às 17h. Há acessibilidade em banheiros, entrada do parque e áreas de circulação. Fonte: prefeitura.sp.gov.br

Parque Lions Clube Tucuruvi		Peso	Nota máxima ponderada	Nota
1	Infraestrutura			
1.1	Mobilidade Urbana	2,80%	0.14	0.12
1.2	Acessibilidade	2,80%	0.14	0.07
1.3	Sanitários	8,75%	0.43	0.31
1.4	Administração e Estrutura de funcionários	7%	0.35	0.32
1.5	Playground	7%	0.35	0.12
1.6	Bebedouros e bancos	1,40%	0.07	0.05
1.7	Equipamentos Esportivos	1,75%	0.08	0.08
1.8	Sinalização	1,75%	0.08	0.02
1.9	Gradil Externo	1,75%	0.08	0.08
	Nota Infraestrutura	35%	1.75	1.21
2	Manutenção e conservação das áreas verdes			
2.1	Manejo e conservação	10,00%	0.5	0.36
2.2	Resíduos Sólidos	7,50%	0.37	0.2
2.3	Ambientes Aquáticos	7,50%	0.37	0.37
	Nota governança, educação ambiental e pesquisa	25%	1.25	0.94
3	Segurança			
3.1	Equipe de segurança e atendimento	8,75%	0.43	0.4
3.2	Infraestrutura da equipe de segurança	8,75%	0.43	0.25
3.3	Prevenção de acidentes	7,50%	0.37	0.15
	Nota segurança	25%	1.25	0.8
4	Gestão e Participação Social			
4.1	Gestão / Atendimento ao usuário	4,50%	0.22	0.22
4.2	Ações comunitárias	4,50%	0.22	0.15
4.3	Atividades de cultura e lazer	6%	0.3	0.22
	Nota gestão e programação	15%	0.75	0.6
	Nota Final		5.0	3.57

COMENTÁRIOS:

O parque é bem bonito e bem cuidado, possui um espaço ótimo pra criar uma horta e uma composteira para aulas de educação ambiental. Não possui corpos hídricos e o banheiro PCD encontra-se fechado por problemas hidráulicos. Como tentativa de amenizar o abandono de gatos domésticos, poderiam fazer parcerias com Ongs e a comunidade e controlar essa população.



Foto: Acervo Secretaria Municipal do Verde e do Meio Ambiente



Foto: Acervo Secretaria Municipal do Verde e do Meio Ambiente

PARQUE PINHEIRINHO D'ÁGUA

Estrada de Taipas, s/n - Jaraguá

Telefone: (11) 3928-1691

Inaugurado em 05/06/2009

Área: 250.306 m²

Funcionamento: diariamente das 6h às 18h

DESCRIÇÃO:

Solicitado em 2001 pela comunidade com a finalidade de preservar e assegurar a área devido à sua dimensão e características paisagísticas, o parque foi implantado com recuperação de taludes e córrego e enriquecimento arbóreo com espécies nativas. Sua infraestrutura conta com: pista de caminhada, passeios com pontes sobre o córrego, playground (acessível), quadra de bocha, centro de educação ambiental, campos de futebol, quadras poliesportivas, churrasqueiras, paraciclo, pista de skate e sanitários. Possui também um mirante com vista para o Pico do Jaraguá. Fonte: prefeitura.sp.gov.br

COMENTÁRIOS:

É necessário aumentar a segurança do parque, pois há histórico de conflitos e ocorrências de furtos e vandalismos dos equipamentos locais. Apresenta partes faltantes no gradil. Não há banheiros ou vestiários exclusivos para funcionários. No casarão tem atividades gratuitas para todos os públicos como dança, yoga, alongamentos, etc. Implantaram uma horta pedagógica. O parque recebe pelo córrego, uma grande quantidade de resíduos sólidos em sua margem.



Foto: Acervo Secretaria Municipal do Verde e do Meio Ambiente



Foto: Acervo Secretaria Municipal do Verde e do Meio Ambiente



Foto: Acervo Secretaria Municipal do Verde e do Meio Ambiente

Parque Pinheirinho D'água		Peso	Nota máxima ponderada	Nota
1	Infraestrutura			
1.1	Mobilidade Urbana	2,80%	0.14	0.11
1.2	Acessibilidade	2,80%	0.14	0.07
1.3	Sanitários	8,75%	0.43	0.3
1.4	Administração e Estrutura de funcionários	7%	0.35	0.3
1.5	Playground	7%	0.35	0.26
1.6	Bebedouros e bancos	1,40%	0.07	0.07
1.7	Equipamentos Esportivos	1,75%	0.08	0.07
1.8	Sinalização	1,75%	0.08	0.01
1.9	Gradil Externo	1,75%	0.08	0.03
	Nota Infraestrutura	35%	1.75	1.26
2	Manutenção e conservação das áreas verdes			
2.1	Manejo e conservação	10,00%	0.5	0.38
2.2	Resíduos Sólidos	7,50%	0.37	0.23
2.3	Ambientes Aquáticos	7,50%	0.37	0.06
	Nota governança, educação ambiental e pesquisa	25%	1.25	0.67
3	Segurança			
3.1	Equipe de segurança e atendimento	8,75%	0.43	0.32
3.2	Infraestrutura da equipe de segurança	8,75%	0.43	0.38
3.3	Prevenção de acidentes	7,50%	0.37	0.18
	Nota segurança	25%	1.25	0.9
4	Gestão e Participação Social			
4.1	Gestão / Atendimento ao usuário	4,50%	0.22	0.22
4.2	Ações comunitárias	4,50%	0.22	0.09
4.3	Atividades de cultura e lazer	6%	0.3	0.25
	Nota gestão e programação	15%	0.75	0.57
	Nota Final		5.0	3.41

PARQUE RODRIGO GÁSPERI

Av. Miguel de Castro, 321 - Vila Zati

Telefone: (11) 3974-8600

Inaugurado em 25/04/1982

Área: 39.000 m²

Funcionamento: diariamente das 6h às 18h

DESCRIÇÃO:

É conhecido também como “Parque da Lagoa”, porque anteriormente no local havia uma lagoa e um córrego, usado pelas pessoas para pescar e nadar. Após o aterramento da lagoa e a canalização do córrego, o local passou a ser usado por circos e parques de diversão que ali se instalavam com frequência. A prefeitura construiu um campo de futebol e um vestiário na parte mais larga do terreno, cedendo-os para uso dos clubes locais. Os moradores do bairro solicitaram então a abertura de um parque municipal com aproveitamento de todo o terreno. Fonte: prefeitura.sp.gov.br

COMENTÁRIOS:

O parque estava fechado por motivo de obras de drenagem, porém foi possível realizar sua avaliação. De modo geral, sua infraestrutura está boa, mas precisa melhorar a segurança, pois há uma passagem sem gradil entre as duas partes do parque, com histórico de ocorrências de roubos e furtos, o que acaba afastando algumas pessoas de frequentá-lo.



Foto: Acervo Secretaria Municipal do Verde e do Meio Ambiente



Foto: Acervo Secretaria Municipal do Verde e do Meio Ambiente

Parque Rodrigo Gásperi		Peso	Nota máxima ponderada	Nota
1	Infraestrutura			
1.1	Mobilidade Urbana	2,80%	0.14	0.07
1.2	Acessibilidade	2,80%	0.14	0.14
1.3	Sanitários	8,75%	0.43	0.31
1.4	Administração e Estrutura de funcionários	7%	0.35	0.35
1.5	Playground	7%	0.35	0.17
1.6	Bebedouros e bancos	1,40%	0.07	0.03
1.7	Equipamentos Esportivos	1,75%	0.08	0.04
1.8	Sinalização	1,75%	0.08	0
1.9	Gradil Externo	1,75%	0.08	0.02
	Nota Infraestrutura	35%	1.75	1.16
2	Manutenção e conservação das áreas verdes			
2.1	Manejo e conservação	10,00%	0.5	0.22
2.2	Resíduos Sólidos	7,50%	0.37	0.12
2.3	Ambientes Aquáticos	7,50%	0.37	0.37
	Nota governança, educação ambiental e pesquisa	25%	1.25	0.72
3	Segurança			
3.1	Equipe de segurança e atendimento	8,75%	0.43	0.37
3.2	Infraestrutura da equipe de segurança	8,75%	0.43	0.28
3.3	Prevenção de acidentes	7,50%	0.37	0.26
	Nota segurança	25%	1.25	0.91
4	Gestão e Participação Social			
4.1	Gestão / Atendimento ao usuário	4,50%	0.22	0.22
4.2	Ações comunitárias	4,50%	0.22	0.15
4.3	Atividades de cultura e lazer	6%	0.3	0.14
	Nota gestão e programação	15%	0.75	0.52
	Nota Final		5.0	3.84

PARQUE SÃO DOMINGOS

Rua Pedro Sernagiotti, 125 – Pirituba
 Telefone: (11) 3831-7083
 Inaugurado em 12/07/1980
 Área: 80.000 m²
 Funcionamento: diariamente das 7h às 18h

DESCRIÇÃO:

Foi inaugurado em 1982 em área remanescente de um plano de arruamento aprovado pela Prefeitura, que era anteriormente utilizada como campo de futebol por um time local. Localizado em área de encosta, com topografia acidentada, nascentes e lago, o parque destaca-se pelos passeios e áreas de descanso em meio à mata, e também pelas atividades esportivas no campo de futebol e quadras. Além disso, sua infraestrutura conta com: pista de caminhada, trilhas, lago, playground, churrasqueiras e bosque. Possui sanitários, rampa de acesso ao parque e áreas de circulação acessíveis. Fonte: prefeitura.sp.gov.br

COMENTÁRIOS:

O lago possui baixa oxigenação, pois o mesmo é alimentado apenas pela água da chuva. Havia uma nascente, mas essa secou. Os taludes do lago apresentam sinais de erosão, podendo ceder e prejudicar o corpo hídrico. Precisa colocar iluminação, reformar os bancos e trazer novidades para o playground, o qual não tem atratividade.



Foto: Acervo Secretaria Municipal do Verde e do Meio Ambiente



Foto: Acervo Secretaria Municipal do Verde e do Meio Ambiente



Foto: Acervo Secretaria Municipal do Verde e do Meio Ambiente

Parque São Domingos		Peso	Nota máxima ponderada	Nota
1	Infraestrutura			
1.1	Mobilidade Urbana	2,80%	0.14	0.08
1.2	Acessibilidade	2,80%	0.14	0.14
1.3	Sanitários	8,75%	0.43	0.29
1.4	Administração e Estrutura de funcionários	7%	0.35	0.3
1.5	Playground	7%	0.35	0.06
1.6	Bebedouros e bancos	1,40%	0.07	0.03
1.7	Equipamentos Esportivos	1,75%	0.08	0.07
1.8	Sinalização	1,75%	0.08	0.04
1.9	Gradil Externo	1,75%	0.08	0.04
	Nota Infraestrutura	35%	1.75	1.08
2	Manutenção e conservação das áreas verdes			
2.1	Manejo e conservação	10,00%	0.5	0.27
2.2	Resíduos Sólidos	7,50%	0.37	0.15
2.3	Ambientes Aquáticos	7,50%	0.37	0.24
	Nota governança, educação ambiental e pesquisa	25%	1.25	0.66
3	Segurança			
3.1	Equipe de segurança e atendimento	8,75%	0.43	0.38
3.2	Infraestrutura da equipe de segurança	8,75%	0.43	0.28
3.3	Prevenção de acidentes	7,50%	0.37	0.03
	Nota segurança	25%	1.25	0.7
4	Gestão e Participação Social			
4.1	Gestão / Atendimento ao usuário	4,50%	0.22	0.22
4.2	Ações comunitárias	4,50%	0.22	0.22
4.3	Atividades de cultura e lazer	6%	0.3	0.19
	Nota gestão e programação	15%	0.75	0.64
	Nota Final		5.0	3.11

PARQUE SENA

Rua Panorama com Rua Sena, 349 - Palmas de Tremembé
 Telefone: (11) 2203-5837 (Adm Pq Lions Clube Tucuruvi)
 Inaugurado em 2003
 Área: 21.661 m²
 Funcionamento: diariamente das 6h às 18h

DESCRIÇÃO:

O parque localiza-se na região da Serra da Cantareira e foi criado dentro de um novo conceito de conservação e educação ambiental na região. O projeto do parque oferece à comunidade atividades de lazer contemplativo e caminhadas nas trilhas. Sua implantação ainda teve como objetivo a recuperação de taludes, com possibilidades de integração futura de áreas livres lindeiras. Fonte: prefeitura.sp.gov.br

COMENTÁRIOS:

Este parque não deveria se enquadrar como parque urbano, pois ele não apresenta gradil, sede administrativa, playground, bebedouros, banheiros, infraestrutura para funcionário, etc. A Secretária do Verde e Meio Ambiente deveria reavaliá-lo para torná-lo linear ou praça.

Parque Sena		Peso	Nota máxima ponderada	Nota
1	Infraestrutura			
1.1	Mobilidade Urbana	2,80%	0.14	0.11
1.2	Acessibilidade	2,80%	0.14	0.04
1.3	Sanitários	8,75%	0.43	0.43
1.4	Administração e Estrutura de funcionários	7%	0.35	0.29
1.5	Playground	7%	0.35	0
1.6	Bebedouros e bancos	1,40%	0.07	0.02
1.7	Equipamentos Esportivos	1,75%	0.08	0.05
1.8	Sinalização	1,75%	0.08	0
1.9	Gradil Externo	1,75%	0.08	0.02
	Nota Infraestrutura	35%	1.75	1
2	Manutenção e conservação das áreas verdes			
2.1	Manejo e conservação	10,00%	0.5	0.32
2.2	Resíduos Sólidos	7,50%	0.37	0.12
2.3	Ambientes Aquáticos	7,50%	0.37	0.37
	Nota governança, educação ambiental e pesquisa	25%	1.25	0.82
3	Segurança			
3.1	Equipe de segurança e atendimento	8,75%	0.43	0.4
3.2	Infraestrutura da equipe de segurança	8,75%	0.43	0.3
3.3	Prevenção de acidentes	7,50%	0.37	0.17
	Nota segurança	25%	1.25	0.88
4	Gestão e Participação Social			
4.1	Gestão / Atendimento ao usuário	4,50%	0.22	0.21
4.2	Ações comunitárias	4,50%	0.22	0.04
4.3	Atividades de cultura e lazer	6%	0.3	0.01
	Nota gestão e programação	15%	0.75	0.27
	Nota Final		5.0	2.98



Foto: Acervo Secretaria Municipal do Verde e do Meio Ambiente



Foto: Acervo Secretaria Municipal do Verde e do Meio Ambiente



Foto: Acervo Secretaria Municipal do Verde e do Meio Ambiente



Foto: Acervo Secretaria Municipal do Verde e do Meio Ambiente

PARQUE SENHOR DO VALE

Rua Blas Parera, 487 – Pirituba

Criado por Decreto em 05/01/2010

Área: 22.000 m²

Funcionamento: diariamente das 6h às 18h

DESCRIÇÃO:

O nome “Senhor do Vale” foi escolhido por plebiscito pela comunidade do entorno do parque por ser a tradução do nome do distrito “Jaraguá”, na língua tupi-guarani, homenageando o Pico do Jaraguá, localizado próximo à área. Apresenta vegetação composta por eucaliptal com sub-bosque, gramados, áreas ajardinadas e arborização esparsa, destacando-se a árvore-polvo, cedro-japonês, figueira-benjamim, jatobá, jerivá, mutambo, pau-ferro, pinheiro-do-paraná e quaresmeira. Fonte: prefeitura.sp.gov.br

COMENTÁRIOS:

O parque é bem pequeno, a área era uma praça que foi fechada. Não possui sede administrativa (a administração é conjunta com o Parque Pinheirinho D’água), nem infraestrutura para funcionários, como vestiário, banheiros, refeitório, etc. Existe um único banheiro de container que foi doado pelo Instituto Embu. A quantidade de vigilantes é insuficiente.



Foto: Acervo Secretaria Municipal do Verde e do Meio Ambiente



Foto: Acervo Secretaria Municipal do Verde e do Meio Ambiente

Parque Senhor do Vale		Peso	Nota máxima ponderada	Nota
1	Infraestrutura			
1.1	Mobilidade Urbana	2,80%	0.14	0.1
1.2	Acessibilidade	2,80%	0.14	0.03
1.3	Sanitários	8,75%	0.43	0.16
1.4	Administração e Estrutura de funcionários	7%	0.35	0.01
1.5	Playground	7%	0.35	0.29
1.6	Bebedouros e bancos	1,40%	0.07	0.04
1.7	Equipamentos Esportivos	1,75%	0.08	0.08
1.8	Sinalização	1,75%	0.08	0.07
1.9	Gradil Externo	1,75%	0.08	0.05
	Nota Infraestrutura	35%	1.75	0.87
2	Manutenção e conservação das áreas verdes			
2.1	Manejo e conservação	10,00%	0.5	0.23
2.2	Resíduos Sólidos	7,50%	0.37	0.21
2.3	Ambientes Aquáticos	7,50%	0.37	0
	Nota governança, educação ambiental e pesquisa	25%	1.25	0.45
3	Segurança			
3.1	Equipe de segurança e atendimento	8,75%	0.43	0.28
3.2	Infraestrutura da equipe de segurança	8,75%	0.43	0.28
3.3	Prevenção de acidentes	7,50%	0.37	0.07
	Nota segurança	25%	1.25	0.64
4	Gestão e Participação Social			
4.1	Gestão / Atendimento ao usuário	4,50%	0.22	0.14
4.2	Ações comunitárias	4,50%	0.22	0.11
4.3	Atividades de cultura e lazer	6%	0.3	0.21
	Nota gestão e programação	15%	0.75	0.47
	Nota Final		5.0	2.44

PARQUE DO TROTE

Rua Nadir Dias Figueiredo, s/n - Portaria 1

Telefone: (11) 2905-0165

Inaugurado em 07/02/2006

Área: 120.000 m²

Funcionamento: diariamente das 5h30 às 20h

DESCRIÇÃO:

Por estar encostado ao Parque Vila Guilherme, ambos são tratados pela população como uma só unidade, conhecida como Parque Vila Guilherme – Trote (PVGTT); ambos totalizam uma área verde de aproximadamente 185.000m². Sua infraestrutura conta com: pista de cooper, pista de corrida, ciclovia, espaço destinado para alongamento, churrasqueira, sanitários (acessíveis) e PEV. Dentro do parque funciona o CECCO (SMS). Fonte: prefeitura.sp.gov.br

COMENTÁRIOS:

A sede da administração do Parque do Trote é a mesma do parque Vila Guilherme. O lago do parque encontra-se atualmente seco com apenas uma pequena região de brejo, a contribuição principal da nascente foi desviada. A pista de caminhada precisa de reforma, pois apresenta muitas pedras. O parque apresenta pouca cobertura vegetal em relação ao seu tamanho. Existe espaço para instalação de compostagem, mas é necessário capacitação da equipe de manejo.



Foto: Acervo Secretaria Municipal do Verde e do Meio Ambiente



Foto: Acervo Secretaria Municipal do Verde e do Meio Ambiente

Parque do Trote		Peso	Nota máxima ponderada	Nota
1	Infraestrutura			
1.1	Mobilidade Urbana	2,80%	0.14	0.14
1.2	Acessibilidade	2,80%	0.14	0.14
1.3	Sanitários	8,75%	0.43	0.39
1.4	Administração e Estrutura de funcionários	7%	0.35	0.3
1.5	Playground	7%	0.35	0.22
1.6	Bebedouros e bancos	1,40%	0.07	0.03
1.7	Equipamentos Esportivos	1,75%	0.08	0.05
1.8	Sinalização	1,75%	0.08	0.03
1.9	Gradil Externo	1,75%	0.08	0.08
	Nota Infraestrutura	35%	1.75	1.42
2	Manutenção e conservação das áreas verdes			
2.1	Manejo e conservação	10,00%	0.5	0.32
2.2	Resíduos Sólidos	7,50%	0.37	0.3
2.3	Ambientes Aquáticos	7,50%	0.37	0.23
	Nota governança, educação ambiental e pesquisa	25%	1.25	0.86
3	Segurança			
3.1	Equipe de segurança e atendimento	8,75%	0.43	0.43
3.2	Infraestrutura da equipe de segurança	8,75%	0.43	0.28
3.3	Prevenção de acidentes	7,50%	0.37	0.07
	Nota segurança	25%	1.25	0.79
4	Gestão e Participação Social			
4.1	Gestão / Atendimento ao usuário	4,50%	0.22	0.22
4.2	Ações comunitárias	4,50%	0.22	0.16
4.3	Atividades de cultura e lazer	6%	0.3	0.3
	Nota gestão e programação	15%	0.75	0.69
	Nota Final		5.0	3.78

PARQUE VILA GUILHERME

Rua São Quirino, 905 - Vila Guilherme

Telefone: (11) 2905-0165

Inaugurado em 1986

Área: 65.000 m²

Funcionamento: diariamente das 5h30 às 20h

DESCRIÇÃO:

Inaugurado em 1986 e localizado no distrito de mesmo nome, o Parque Vila Guilherme caracteriza-se pelas atividades esportivas em quadras e trilhas para caminhada. Com dependências acessíveis aos portadores de necessidades especiais, crianças e idosos, possui espaço com churrasqueiras, bancos e mesas, área para musculação (barras, tábuas e pesos), pista de cooper, playground, sanitários, canteiro com flores, viveiro de espera, Bosque da Leitura (SMC) e atividades de Educação Ambiental realizadas com grupos escolares previamente agendados. Fonte: prefeitura.sp.gov.br

COMENTÁRIOS:

O parque está com suas áreas verdes bem manejadas. O playground foi reformado e reativaram o bosque da leitura. É bem utilizado pela comunidade, principalmente suas quadras. Os frequentadores criaram uma academia por conta, mas o ideal seria a SVMA implantar uma com condições melhores. Possui área adequada para compostagem, mas não realiza por falta de capacitação da equipe.



Foto: Acervo Secretaria Municipal do Verde e do Meio Ambiente



Foto: Acervo Secretaria Municipal do Verde e do Meio Ambiente



Foto: Acervo Secretaria Municipal do Verde e do Meio Ambiente

Parque Vila Guilherme		Peso	Nota máxima ponderada	Nota
1	Infraestrutura			
1.1	Mobilidade Urbana	2,80%	0.14	0.14
1.2	Acessibilidade	2,80%	0.14	0.1
1.3	Sanitários	8,75%	0.43	0.31
1.4	Administração e Estrutura de funcionários	7%	0.35	0.32
1.5	Playground	7%	0.35	0.29
1.6	Bebedouros e bancos	1,40%	0.07	0.04
1.7	Equipamentos Esportivos	1,75%	0.08	0.06
1.8	Sinalização	1,75%	0.08	0.04
1.9	Gradil Externo	1,75%	0.08	0.08
	Nota Infraestrutura	35%	1.75	1.41
2	Manutenção e conservação das áreas verdes			
2.1	Manejo e conservação	10,00%	0.5	0.35
2.2	Resíduos Sólidos	7,50%	0.37	0.3
2.3	Ambientes Aquáticos	7,50%	0.37	0.31
	Nota governança, educação ambiental e pesquisa	25%	1.25	0.97
3	Segurança			
3.1	Equipe de segurança e atendimento	8,75%	0.43	0.43
3.2	Infraestrutura da equipe de segurança	8,75%	0.43	0.28
3.3	Prevenção de acidentes	7,50%	0.37	0.07
	Nota segurança	25%	1.25	0.79
4	Gestão e Participação Social			
4.1	Gestão / Atendimento ao usuário	4,50%	0.22	0.22
4.2	Ações comunitárias	4,50%	0.22	0.16
4.3	Atividades de cultura e lazer	6%	0.3	0.24
	Nota gestão e programação	15%	0.75	0.64
	Nota Final		5.0	3.85

PARQUE JACINTHO ALBERTO

Rua Talófitos, 16 - Jardim Pirituba

Telefone: (11) 3994-0947

Inaugurado em 2007

Área: 40.910 m²

Funcionamento: diariamente das 6h às 18h

DESCRIÇÃO:

O parque foi inaugurado em área destinada anteriormente a uma praça. Em seu projeto objetivou-se a recuperação de taludes, com a implantação de equipamentos esportivos e áreas de estar acessíveis. Existem vários canteiros implantados em sistema de plantio em nível para minimizar a erosão devido ao seu relevo irregular; foram inseridos alguns sistemas de cortina verde para isolar áreas e gerar melhor impacto visual. Hoje é administrado pela Urbia. Fonte: prefeitura.sp.gov.br

COMENTÁRIOS:

A Urbia assumiu a administração do parque e tem feito melhorias. O playground fica entre uma das trilhas para caminhada, precisa tentar separar a área para evitar acidentes. No dia da avaliação, houve uma visita de uma escola e as crianças atravessavam correndo, sem cuidado algum. Não possui aparelhos de ginástica, apenas quadras, inclusive de tênis.

Parque Jacinto Albertho		Peso	Nota máxima ponderada	Nota
1	Infraestrutura			
1.1	Mobilidade Urbana	2,80%	0.14	0.09
1.2	Acessibilidade	2,80%	0.14	0.07
1.3	Sanitários	8,75%	0.43	0.43
1.4	Administração e Estrutura de funcionários	7%	0.35	0.35
1.5	Playground	7%	0.35	0.14
1.6	Bebedouros e bancos	1,40%	0.07	0.06
1.7	Equipamentos Esportivos	1,75%	0.08	0.06
1.8	Sinalização	1,75%	0.08	0.05
1.9	Gradil Externo	1,75%	0.08	0.05
	Nota Infraestrutura	35%	1.75	1.32
2	Manutenção e conservação das áreas verdes			
2.1	Manejo e conservação	10,00%	0.5	0.28
2.2	Resíduos Sólidos	7,50%	0.37	0.17
2.3	Ambientes Aquáticos	7,50%	0.37	0.37
	Nota governança, educação ambiental e pesquisa	25%	1.25	0.83
3	Segurança			
3.1	Equipe de segurança e atendimento	8,75%	0.43	0.38
3.2	Infraestrutura da equipe de segurança	8,75%	0.43	0.28
3.3	Prevenção de acidentes	7,50%	0.37	0.07
	Nota segurança	25%	1.25	0.74
4	Gestão e Participação Social			
4.1	Gestão / Atendimento ao usuário	4,50%	0.22	0.19
4.2	Ações comunitárias	4,50%	0.22	0.16
4.3	Atividades de cultura e lazer	6%	0.3	0.21
	Nota gestão e programação	15%	0.75	0.56
	Nota Final		5.0	3.47




Foto: Acervo Secretaria Municipal do Verde e do Meio Ambiente



Foto: Acervo Secretaria Municipal do Verde e do Meio Ambiente



Foto: Acervo Secretaria Municipal do Verde e do Meio Ambiente

PARQUE JARDIM FELICIDADE

Rua Laudelino Vieira de Campos, 265 - Jardim Felicidade

Telefone: (11) 3836-6786

Inaugurado em 20/09/1990

Área: 28.800 m²

Funcionamento: diariamente das 7h às 18h

DESCRIÇÃO:

Apesar de hoje ser administrado pela Urbia, o parque teve participação ativa da comunidade desde a solicitação de sua criação até a definição de seu programa. Seu projeto foi elaborado respeitando a topografia natural do terreno e sua função principal foi proporcionar recreação e lazer para a população. Sua estrutura conta com: churrasqueira, campo de bocha, mesas para jogos, quadra de basquete, quadra de futebol de salão, quadra poliesportiva, playground, nascente e lago, sanitários acessíveis para pessoas com deficiência e mesas para piquenique. Fonte: prefeitura.sp.gov.br

COMENTÁRIOS:

A Urbia assumiu o parque e já fez algumas melhorias, porém faltam coisas como: compostagem que há espaço e muito material, arrumar as trilhas de caminhada e torná-las acessíveis, pois está perigoso de um dos lados do parque. A drenagem do solo é ruim e com baixa percolação.



Foto: Acervo Secretaria Municipal do Verde e do Meio Ambiente



Foto: Acervo Secretaria Municipal do Verde e do Meio Ambiente

Parque Jardim Felicidade		Peso	Nota máxima ponderada	Nota
1	Infraestrutura			
1.1	Mobilidade Urbana	2,80%	0.14	0.1
1.2	Acessibilidade	2,80%	0.14	0.03
1.3	Sanitários	8,75%	0.43	0.43
1.4	Administração e Estrutura de funcionários	7%	0.35	0.35
1.5	Playground	7%	0.35	0.27
1.6	iiiiiiii	1,40%	0.07	0.05
1.7	Equipamentos Esportivos	1,75%	0.08	0.05
1.8	Sinalização	1,75%	0.08	0.05
1.9	Gradil Externo	1,75%	0.08	0.06
	Nota Infraestrutura	35%	1.75	1.42
2	Manutenção e conservação das áreas verdes			
2.1	Manejo e conservação	10,00%	0.5	0.32
2.2	Resíduos Sólidos	7,50%	0.37	0.26
2.3	Ambientes Aquáticos	7,50%	0.37	0.26
	Nota governança, educação ambiental e pesquisa	25%	1.25	0.86
3	Segurança			
3.1	Equipe de segurança e atendimento	8,75%	0.43	0.22
3.2	Infraestrutura da equipe de segurança	8,75%	0.43	0.25
3.3	Prevenção de acidentes	7,50%	0.37	0.22
	Nota segurança	25%	1.25	0.7
4	Gestão e Participação Social			
4.1	Gestão / Atendimento ao usuário	4,50%	0.22	0.17
4.2	Ações comunitárias	4,50%	0.22	0.13
4.3	Atividades de cultura e lazer	6%	0.3	0.18
	Nota gestão e programação	15%	0.75	0.49
	Nota Final		5.0	3.48

PARQUE ESTADUAL JUVENTUDE - DOM PAULO EVARISTO ARNS

Avenida Cruzeiro do Sul, 2.630 (ao lado do metrô Carandiru)

Tel: (11) 2089-8600

Inaugurado em 2004

Área: 240.000m²

Funcionamento: diariamente das 06h às 19h

DESCRIÇÃO:

O Parque da Juventude mudou a paisagem da Zona Norte de São Paulo desde 2003, ao substituir o Complexo Penitenciário Carandiru por uma área de lazer e entretenimento ao ar livre. Possui ampla área verde, instalações para práticas de esporte, áreas de lazer e entretenimento para pessoas de todas as idades, espaço canino e espaço aberto para shows e eventos. O espaço abriga a Biblioteca de São Paulo, com mais de 35 mil títulos, e o ACESSA São Paulo, programa de inclusão digital do Governo do Estado. No local, foram mantidos referenciais históricos da época do Carandiru. Fonte: infraestruturameioambiente.sp.gov.br

COMENTÁRIOS:

Muitos moradores de rua utilizam as dependências do parque, o que faz com que alguns equipamentos de ginástica, playground, bancos e sinalizações sejam depredados. O refeitório e os vestiários precisam de uma reforma, pois estão bem precários. O córrego que atravessa a área está bem poluído. Possui uma composteira em implantação, e apesar da depredação, as áreas verdes estão bem manejadas e limpas.

Parque Juventude		Peso	Nota máxima ponderada	Nota
1	Infraestrutura			
1.1	Mobilidade Urbana	2,80%	0.14	0.13
1.2	Acessibilidade	2,80%	0.14	0.1
1.3	Sanitários	8,75%	0.43	0.19
1.4	Administração e Estrutura de funcionários	7%	0.35	0.17
1.5	Playground	7%	0.35	0.16
1.6	Bebedouros e bancos	1,40%	0.07	0.03
1.7	Equipamentos Esportivos	1,75%	0.08	0.08
1.8	Sinalização	1,75%	0.08	0.01
1.9	Gradil Externo	1,75%	0.08	0.07
	Nota Infraestrutura	35%	1.75	0.97
2	Manutenção e conservação das áreas verdes			
2.1	Manejo e conservação	10,00%	0.5	0.35
2.2	Resíduos Sólidos	7,50%	0.37	0.16
2.3	Ambientes Aquáticos	7,50%	0.37	0
	Nota governança, educação ambiental e pesquisa	25%	1.25	0.51
3	Segurança			
3.1	Equipe de segurança e atendimento	8,75%	0.43	0.19
3.2	Infraestrutura da equipe de segurança	8,75%	0.43	0.28
3.3	Prevenção de acidentes	7,50%	0.37	0.3
	Nota segurança	25%	1.25	0.78
4	Gestão e Participação Social			
4.1	Gestão / Atendimento ao usuário	4,50%	0.22	0.2
4.2	Ações comunitárias	4,50%	0.22	0.17
4.3	Atividades de cultura e lazer	6%	0.3	0.13
	Nota gestão e programação	15%	0.75	0.51
	Nota Final		5.0	2.79



Foto: Secretaria de Infraestrutura e Meio Ambiente de São Paulo



Foto: Secretaria de Infraestrutura e Meio Ambiente de São Paulo



Foto: Secretaria de Infraestrutura e Meio Ambiente de São Paulo



Foto: Secretaria de Infraestrutura e Meio Ambiente de São Paulo

PARQUE TENENTE BRIGADEIRO ROBERTO FARIA LIMA

Rua Heróis da FEB, 322 - Parque Novo Mundo

Telefone: (11) 2207-1426

Inaugurado em 17/06/2004

Área 50.250 m²

Funcionamento: diariamente das 6h às 19h

DESCRIÇÃO:

Com vegetação arbórea e arbustiva que se destaca na paisagem local, o projeto do parque transformou a área, preservando a vegetação significativa e integrando-a com atividades de recreação para a população. Sua infraestrutura conta com: pista de caminhada, paraciclo, campo de futebol, quadra poliesportiva, playground, sanitários, vestiário, estares, passeios e bebedouros. Há também equipamentos de ginástica, sanitários, rampa de acesso ao parque e áreas de circulação acessíveis. Fonte: prefeitura.sp.gov.br

COMENTÁRIOS:


A Urbia assumiu o parque e está fazendo algumas reformas e melhorias. Como a sede está em obra, estão trabalhando dentro de containers. O paisagismo está sendo revitalizado. O parque precisa deixar o playground mais atrativo e ativar a composteira. Poderiam implantar uma horta para futuras atividades ambientais.

<i>Parque Tenente Brigadeiro Faria Lima</i>		Peso	Nota máxima ponderada	Nota
1	Infraestrutura			
1.1	Mobilidade Urbana	2,80%	0.14	0.1
1.2	Acessibilidade	2,80%	0.14	0.07
1.3	Sanitários	8,75%	0.43	0.43
1.4	Administração e Estrutura de funcionários	7%	0.35	0.28
1.5	Playground	7%	0.35	0.2
1.6	Bebedouros e bancos	1,40%	0.07	0.03
1.7	Equipamentos Esportivos	1,75%	0.08	0.07
1.8	Sinalização	1,75%	0.08	0.04
1.9	Gradil Externo	1,75%	0.08	0.08
	Nota Infraestrutura	35%	1.75	1.34
2	Manutenção e conservação das áreas verdes			
2.1	Manejo e conservação	10,00%	0.5	0.35
2.2	Resíduos Sólidos	7,50%	0.37	0.21
2.3	Ambientes Aquáticos	7,50%	0.37	0.37
	Nota governança, educação ambiental e pesquisa	25%	1.25	0.93
3	Segurança			
3.1	Equipe de segurança e atendimento	8,75%	0.43	0.37
3.2	Infraestrutura da equipe de segurança	8,75%	0.43	0.24
3.3	Prevenção de acidentes	7,50%	0.37	0.18
	Nota segurança	25%	1.25	0.8
4	Gestão e Participação Social			
4.1	Gestão / Atendimento ao usuário	4,50%	0.22	0.22
4.2	Ações comunitárias	4,50%	0.22	0.16
4.3	Atividades de cultura e lazer	6%	0.3	0.23
	Nota gestão e programação	15%	0.75	0.62
	Nota Final		5.0	3.70





Parque Tenente Brigadeiro Roberto Faria Lima
Foto: Acervo Secretaria Municipal do Verde e do Meio Ambiente



ZONA

LESTE

- URBANOS



PARQUE DAS ÁGUAS

Rua Desembargador Mário Guimarães, s/n - Cidade Kemel

Inaugurado em 2011

Área: 70.320,29m²

Funcionamento: diariamente das 6h às 18h

DESCRIÇÃO:

Sua infraestrutura conta com: pistas de cooper e caminhada, trilhas, campo de futebol com arquibancada, playground, quadra de areia, mini quadra de futebol, mesas para jogos, sanitários, deck para contemplação, aparelho de ginástica e pontes de madeira. Entrada acessível pelo portão 1 e acessibilidade nos equipamentos de ginástica, banheiros e áreas de circulação. Fonte: prefeitura.sp.gov.br

COMENTÁRIOS:

O principal problema do parque está na segurança, com relatos de consumo e vendas de entorpecentes; Além de relatos de roubos de fios e caixa de iluminação. Precisa de manutenções diversas e cuidado com a nascente, que só tem caída de água quando chove, e com o esgoto que passa pelo playground. Uma parte está sem gradil e com acúmulo de entulhos.



Foto: Acervo Secretaria Municipal do Verde e do Meio Ambiente



Foto: Acervo Secretaria Municipal do Verde e do Meio Ambiente

Parque Águas		Peso	Nota máxima ponderada	Nota
1	Infraestrutura			
1.1	Mobilidade Urbana	2,80%	0.14	0.04
1.2	Acessibilidade	2,80%	0.14	0.07
1.3	Sanitários	8,75%	0.43	0.14
1.4	Administração e Estrutura de funcionários	7%	0.35	0.15
1.5	Playground	7%	0.35	0.15
1.6	Bebedouros e bancos	1,40%	0.07	0.03
1.7	Equipamentos Esportivos	1,75%	0.08	0.06
1.8	Sinalização	1,75%	0.08	0.01
1.9	Gradil Externo	1,75%	0.08	0.02
	Nota Infraestrutura	35%	1.75	0.7
2	Manutenção e conservação das áreas verdes			
2.1	Manejo e conservação	10,00%	0.5	0.17
2.2	Resíduos Sólidos	7,50%	0.37	0.1
2.3	Ambientes Aquáticos	7,50%	0.37	0.13
	Nota governança, educação ambiental e pesquisa	25%	1.25	0.41
3	Segurança			
3.1	Equipe de segurança e atendimento	8,75%	0.43	0.24
3.2	Infraestrutura da equipe de segurança	8,75%	0.43	0.28
3.3	Prevenção de acidentes	7,50%	0.37	0.12
	Nota segurança	25%	1.25	0.65
4	Gestão e Participação Social			
4.1	Gestão / Atendimento ao usuário	4,50%	0.22	0.21
4.2	Ações comunitárias	4,50%	0.22	0.15
4.3	Atividades de cultura e lazer	6%	0.3	0.15
	Nota gestão e programação	15%	0.75	0.52
	Nota Final		5.0	2.30

PARQUE ATERRO SAPOPEMBA

Estrada do Rio Claro

Inaugurado em 2013

Área: 304.477m²

Funcionamento: diariamente das 6h às 18h

DESCRIÇÃO:

O parque substituiu o Aterro Sanitário Sapopemba, após sua desativação, em 1986. O terreno de 304.477m² recebeu uma cobertura de terra de boa qualidade para se tornar um parque esportivo e foi inaugurado em 2013. A vocação do espaço partiu da própria população, que já o utilizava informalmente para práticas esportivas, como caminhada, cooper e futebol. Fonte: prefeitura.sp.gov.br

COMENTÁRIOS:

O parque é um excelente exemplo de transformação de uma área que antes servia como descarte de resíduos para um equipamento extremamente útil à sociedade. Crianças brincando num local que, se houvesse mais brinquedos certamente seria ainda melhor aproveitado. Não possui bebedouros, está com vários gradis quebrados e tem poucas lixeiras e bancos. Uma quadra está sendo reformada, porém as outras também precisam de manutenção. O local sofre com abandono de animais e cães vagantes sem coleira, ameaçando a fauna local. Existem árvores de compensação mortas e precisa de uma vistoria. As instalações da administração necessitam de manutenção em vários lugares, apresentando infiltrações e equipamentos quebrados.



Foto: Acervo Secretaria Municipal do Verde e do Meio Ambiente



Foto: Acervo Secretaria Municipal do Verde e do Meio Ambiente

Parque Aterro Sapopemba		Peso	Nota máxima ponderada	Nota
1	Infraestrutura			
1.1	Mobilidade Urbana	2,80%	0.14	0.05
1.2	Acessibilidade	2,80%	0.14	0
1.3	Sanitários	8,75%	0.43	0.12
1.4	Administração e Estrutura de funcionários	7%	0.35	0.18
1.5	Playground	7%	0.35	0.01
1.6	Bebedouros e bancos	1,40%	0.07	0.01
1.7	Equipamentos Esportivos	1,75%	0.08	0.07
1.8	Sinalização	1,75%	0.08	0.01
1.9	Gradil Externo	1,75%	0.08	0.03
	<i>iiiiiii</i>	35%	1.75	0.52
2	Manutenção e conservação das áreas verdes			
2.1	Manejo e conservação	10,00%	0.5	0.3
2.2	Resíduos Sólidos	7,50%	0.37	0.18
2.3	Ambientes Aquáticos	7,50%	0.37	0.03
	Nota governança, educação ambiental e pesquisa	25%	1.25	0.52
3	Segurança			
3.1	Equipe de segurança e atendimento	8,75%	0.43	0.26
3.2	Infraestrutura da equipe de segurança	8,75%	0.43	0.28
3.3	Prevenção de acidentes	7,50%	0.37	0.08
	Nota segurança	25%	1.25	0.64
4	Gestão e Participação Social			
4.1	Gestão / Atendimento ao usuário	4,50%	0.22	0.18
4.2	Ações comunitárias	4,50%	0.22	0.1
4.3	Atividades de cultura e lazer	6%	0.3	0.05
	Nota gestão e programação	15%	0.75	0.33
	Nota Final		5.0	2.05

PARQUE DO CARMO

Av. Afonso de Sampaio e Sousa, 951 - Itaquera
 Telefone: (11) 2748-0010 / 2746-5001
 Inaugurado em 19/09/1976
 Área: 2.388.930 m²
 Funcionamento: diariamente das 5h30 às 20h

DESCRIÇÃO:

Localizado na área da antiga fazenda do empresário Oscar Americano de Caldas Filho, para a criação do parque foram mantidos a sede, em arquitetura colonial, um conjunto de lagos e toda a área ajardinada. Seu Bosque das Cerejeiras e os monumentos à imigração japonesa são referências culturais da cidade. O parque também possui: Museu do Meio Ambiente, monjolo, estacionamento, anfiteatro natural, aparelhos de ginástica, campos de futebol, ciclovia, pista de cooper, playgrounds, quiosques, churrasqueiras, gramado para piquenique, sanitários e redário. Funcionam no local o Viveiro Arthur Etzel, o Planetário Prof. Acácio Riberi, a Base Setorial, o Bosque da Leitura (pertencente à Secretaria Municipal de Cultura) e a Base da Guarda Civil Metropolitana. Acessibilidade em equipamentos de ginástica, banheiros, entrada do parque e áreas de circulação. Fonte: prefeitura.sp.gov.br



Foto: Acervo Secretaria Municipal do Verde e do Meio Ambiente



Foto: Acervo Secretaria Municipal do Verde e do Meio Ambiente

COMENTÁRIOS:

Parque bonito, com muito potencial, mas falta manutenção geral, como por exemplo nos bancos, lixeiras, bebedouros, playground, banheiros e na fiação elétrica. Tem muitos cachorros de rua. O local da administração não é bem sinalizado o atendimento é muito ruim. Durante as vistorias, identificamos diversos banheiros interditados e com problemas, porém não havia sinalização de que o local estava em manutenção e a funcionária responsável por orientar o local mais próximo não tinha nenhum treinamento de atendimento ao público, era grossa e gritava com as pessoas. Sentimos que a equipe em geral, apresentou resistência à aplicação da pesquisa. O cerceamento do lago está quebrado em diversos pontos comprometendo a função de garantir a segurança ao redor do corpo hídrico.




Foto: Acervo Secretaria Municipal do Verde e do Meio Ambiente

Parque do Carmo		Peso	Nota máxima ponderada	Nota
1	Infraestrutura			
1.1	Mobilidade Urbana	2,80%	0.14	0.08
1.2	Acessibilidade	2,80%	0.14	0.07
1.3	Sanitários	8,75%	0.43	0.13
1.4	Administração e Estrutura de funcionários	7%	0.35	0.18
1.5	Playground	7%	0.35	0.12
1.6	Bebedouros e bancos	1,40%	0.07	0.01
1.7	Equipamentos Esportivos	1,75%	0.08	0.06
1.8	Sinalização	1,75%	0.08	0.04
1.9	Gradil Externo	1,75%	0.08	0.01
	Nota Infraestrutura	35%	1.75	0.73
2	Manutenção e conservação das áreas verdes			
2.1	Manejo e conservação	10,00%	0.5	0.24
2.2	Resíduos Sólidos	7,50%	0.37	0.2
2.3	Ambientes Aquáticos	7,50%	0.37	0.3
	Nota governança, educação ambiental e pesquisa	25%	1.25	0.74
3	Segurança			
3.1	Equipe de segurança e atendimento	8,75%	0.43	0.32
3.2	Infraestrutura da equipe de segurança	8,75%	0.43	0.28
3.3	Prevenção de acidentes	7,50%	0.37	0.15
	Nota segurança	25%	1.25	0.75
4	Gestão e Participação Social			
4.1	Gestão / Atendimento ao usuário	4,50%	0.22	0.13
4.2	Ações comunitárias	4,50%	0.22	0.1
4.3	Atividades de cultura e lazer	6%	0.3	0.1
	Nota gestão e programação	15%	0.75	0.34
	Nota Final		5.0	2.57

PARQUE CIÊNCIA

Rua dos Têxteis, 1352 (portão principal) / Rua Ernestina Lesina, 255 (administração do parque) - Cidade Tiradentes

Telefone: (11) 2282-2979

Inaugurado em 25/01/2011

Área: 177.531 m²

Funcionamento: diariamente das 6h às 18h

DESCRIÇÃO:

O parque é uma conquista das associações e escolas da região para exploração da pesquisa científica, caracterizando-o tanto para o uso intenso da comunidade, quanto para a educação ambiental. Sua infraestrutura conta com: campo de futebol, quadras poliesportivas, equipamentos de ginástica, pista para caminhada, playground, bancos e mesas para jogos, bicicletário e sanitários; acessibilidade nos banheiros, entrada do parque e áreas de circulação. Fonte: prefeitura.sp.gov.br

COMENTÁRIOS:

O parque não tem banheiro público e o que era para ser o banheiro de uso público hoje é utilizado pelos funcionários. A administração fica no mesmo ambiente que os armários de troca de vestuário, sendo importante uma reforma para melhoria e conforto dos funcionários e do administrador. Possui poucas lixeiras e os bebedouros estão depredados. Houve um acidente que afetou o gradil e não houve troca. Não há sinalização da CET e internamente não tem placas informativas.



Foto: Acervo Secretaria Municipal do Verde e do Meio Ambiente



Foto: Acervo Secretaria Municipal do Verde e do Meio Ambiente

Parque Ciência		Peso	Nota máxima ponderada	Nota
1	Infraestrutura			
1.1	Mobilidade Urbana	2,80%	0.14	0.08
1.2	Acessibilidade	2,80%	0.14	0.04
1.3	Sanitários	8,75%	0.43	0.2
1.4	Administração e Estrutura de funcionários	7%	0.35	0.32
1.5	Playground	7%	0.35	0.22
1.6	Bebedouros e bancos	1,40%	0.07	0.04
1.7	Equipamentos Esportivos	1,75%	0.08	0.08
1.8	Sinalização	1,75%	0.08	0.01
1.9	Gradil Externo	1,75%	0.08	0
	Nota Infraestrutura	35%	1.75	1.03
2	Manutenção e conservação das áreas verdes			
2.1	Manejo e conservação	10,00%	0.5	0.2
2.2	Resíduos Sólidos	7,50%	0.37	0.12
2.3	Ambientes Aquáticos	7,50%	0.37	0
	Nota governança, educação ambiental e pesquisa	25%	1.25	0.32
3	Segurança			
3.1	Equipe de segurança e atendimento	8,75%	0.43	0.37
3.2	Infraestrutura da equipe de segurança	8,75%	0.43	0.28
3.3	Prevenção de acidentes	7,50%	0.37	0.22
	Nota segurança	25%	1.25	0.88
4	Gestão e Participação Social			
4.1	Gestão / Atendimento ao usuário	4,50%	0.22	0.18
4.2	Ações comunitárias	4,50%	0.22	0.13
4.3	Atividades de cultura e lazer	6%	0.3	0.04
	Nota gestão e programação	15%	0.75	0.35
	Nota Final		5.0	2.60

PARQUE ECOLÓGICO CENTRAL DO ITAIM

Rua Antonio João de Medeiros, 226

Telefone: (11) 2156-3411

Inaugurado em 20/11/2013

Área: 22.754 m²

Funcionamento: diariamente das 7h às 17h

DESCRIÇÃO:

Reivindicado pela população, o parque foi solicitado pelo Fórum Ambiental do Itaim Paulista em 2006 para preservar a vegetação de Mata Atlântica existente, pois havia possibilidade de que o terreno fosse destinado a um loteamento urbano. A área foi desapropriada pela prefeitura, passou por reformas e readequações para se tornar parque. Um casarão antigo foi preservado e abriga a sede da administração. O Decreto 53.408, de 13 de setembro de 2012, criou oficialmente o Parque Municipal Central do Itaim Paulista. Fonte: prefeitura.sp.gov.br

COMENTÁRIOS:

Parque com grande extensão territorial e na face oposta à entrada principal sofre com problemas fundiários e invasão de pessoas em condição de rua e adicção. Há poucos banheiros pela quantidade de frequentadores que o parque recebe e uma área enorme mal aproveitada cheia de morros feitos de barro que antigamente era usada pelo pessoal que vinha andar de bicicleta, mas atualmente essa área não é mais utilizada. Há problemas no padrão do cercamento. O parque possui um córrego que se encontra com a qualidade comprometida. A ponte que passa por cima dele está em condições comprometidas. Tem potencial pra fazer atividades de educação ambiental.



Foto: Acervo Secretaria Municipal do Verde e do Meio Ambiente



Foto: Acervo Secretaria Municipal do Verde e do Meio Ambiente

Parque Ecológico Central do Itaim		Peso	Nota máxima ponderada	Nota
1	Infraestrutura			
1.1	Mobilidade Urbana	2,80%	0.14	0.09
1.2	Acessibilidade	2,80%	0.14	0.07
1.3	Sanitários	8,75%	0.43	0.26
1.4	Administração e Estrutura de funcionários	7%	0.35	0.23
1.5	Playground	7%	0.35	0.14
1.6	Bebedouros e bancos	1,40%	0.07	0.05
1.7	Equipamentos Esportivos	1,75%	0.08	0.03
1.8	Sinalização	1,75%	0.08	0.03
1.9	Gradil Externo	1,75%	0.08	0.02
	Nota Infraestrutura	35%	1.75	0.96
2	Manutenção e conservação das áreas verdes			
2.1	Manejo e conservação	10,00%	0.5	0.2
2.2	Resíduos Sólidos	7,50%	0.37	0.2
2.3	Ambientes Aquáticos	7,50%	0.37	0.03
	Nota governança, educação ambiental e pesquisa	25%	1.25	0.44
3	Segurança			
3.1	Equipe de segurança e atendimento	8,75%	0.43	0.22
3.2	Infraestrutura da equipe de segurança	8,75%	0.43	0.28
3.3	Prevenção de acidentes	7,50%	0.37	0.15
	Nota segurança	25%	1.25	0.66
4	Gestão e Participação Social			
4.1	Gestão / Atendimento ao usuário	4,50%	0.22	0.18
4.2	Ações comunitárias	4,50%	0.22	0.13
4.3	Atividades de cultura e lazer	6%	0.3	0.19
	Nota gestão e programação	15%	0.75	0.51
	Nota Final		5.0	2.59

PARQUE ECOLÓGICO DO TIETÊ- NÚCLEO ENGENHEIRO GOULART

Rodovia Parque, 8054 – Vila Santo Henrique, São Paulo

Telefone: (11) 2823-2250

Inaugurado em 1982

Área: 14 milhões m²

Funcionamento: diariamente das 6h às 17h

DESCRIÇÃO:

O Núcleo Engenheiro Goulart é um dos quatro núcleos que compõem o Parque Ecológico do Tietê (PET) e tem como principal objetivo proteger as várzeas deste corpo d'água tão importante no estado de São Paulo. Além de preservar a fauna e a flora da várzea do rio, o parque proporciona uma série de atividades culturais, educacionais, recreativas, esportivas e de lazer para a população. As características do parque que ressaltam tal qualidade são a presença de 1 milhão de m² de vegetação remanescente da Mata Atlântica e o Centro de Recuperação de Animais Silvestres (CRAS). Fonte: infraestruturameioambiente.sp.gov.br

COMENTÁRIOS:

O parque tem alguns problemas de infraestrutura, diversos pontos de uso público necessitam de manutenção. Está com pontos sem iluminação, o espelho d'água não funciona, as quadras estão com os gradis deteriorados e chão desnivelado. O lago estava sujo e com lixo em sua margem. Os bancos e lixeiras não possuem padrão, há casos inclusive de animais sofrerem acidentes e ficarem presos nelas. Apesar de ter um viveiro enorme, não possui compostagem. O descarte dos lixos é irregular, não tem separação e tem muito acúmulo de sacos, transbordando na entrada do parque. Parte dos banheiros estão interditados, sem torneira, espelhos, assentos e descargas funcionando. Apresenta sinalização em inglês e espanhol. Há uma academia comunitária gratuita. É necessário melhorar os aparelhos de ginástica e playground, tanto na manutenção quanto no implemento.



Foto: Secretaria de Infraestrutura e Meio Ambiente de São Paulo



Foto: Secretaria de Infraestrutura e Meio Ambiente de São Paulo



Foto: Secretaria de Infraestrutura e Meio Ambiente de São Paulo

Parque Estadual Tietê- núcleo de lazer Engenheiro Goulart

	Peso	Nota máxima ponderada	Nota
1	Infraestrutura		
1.1	Mobilidade Urbana	2,80%	0.14
1.2	Acessibilidade	2,80%	0.11
1.3	Sanitários	8,75%	0.43
1.4	Administração e Estrutura de funcionários	7%	0.35
1.5	Playground	7%	0.35
1.6	Bebedouros e bancos	1,40%	0.07
1.7	Equipamentos Esportivos	1,75%	0.08
1.8	Sinalização	1,75%	0.08
1.9	Gradil Externo	1,75%	0.08
	Nota Infraestrutura	35%	1
2	Manutenção e conservação das áreas verdes		
2.1	Manejo e conservação	10,00%	0.5
2.2	Resíduos Sólidos	7,50%	0.37
2.3	Ambientes Aquáticos	7,50%	0.37
	Nota governança, educação ambiental e pesquisa	25%	1.25
3	Segurança		
3.1	Equipe de segurança e atendimento	8,75%	0.43
3.2	Infraestrutura da equipe de segurança	8,75%	0.43
3.3	Prevenção de acidentes	7,50%	0.37
	Nota segurança	25%	1.25
4	Gestão e Participação Social		
4.1	Gestão / Atendimento ao usuário	4,50%	0.22
4.2	Ações comunitárias	4,50%	0.22
4.3	Atividades de cultura e lazer	6%	0.3
	Nota gestão e programação	15%	0.75
	Nota Final		5.0
			2.89

PARQUE ECOLÓGICO CHICO MENDES

Rua Cembira, 1201 – Vila Curuçá Velho

Telefone: (11) 2035-2270

Inaugurado em 04/06/1989

Área: 61.600 m²

Funcionamento: diariamente das 7h às 18h

DESCRIÇÃO:

Localizado em uma região carente de cobertura vegetal, o parque tem seu uso definido como cultural, de lazer passivo e voltado para pesquisa e conhecimento do meio ambiente. Sua infraestrutura conta com: churrasqueiras, quiosques, quadras de futebol, pista de cooper, sanitários, playgrounds, trilha, nascentes, córrego e lago; além de um casarão para reuniões e exposições, que abriga também um telecentro (SMPP) e um CECCO (SMS). Oferece rede wi-fi e possui entrada acessível para pessoas com deficiência. Fonte: prefeitura.sp.gov.br

COMENTÁRIOS:

Parque com estado de conservação precário, com muita infiltração e mofo nos vestiário dos colaboradores e na sala da administração. A sede precisa de manutenção geral e equipamentos. Nenhum banheiro possui assento, sabonete e papel para limpar as mãos. A quantidade de seguranças, bancos e lixeiras não são suficientes pelo tamanho do local e quantidade de frequentadores. A trilha está interditada pois o parque está em obras e possui uma enorme erosão por conta de um desmoronamento que aconteceu há 6 anos. Por conta das obras, o lago teve alteração em sua coloração por questões até então desconhecidas.



Foto: Acervo Secretaria Municipal do Verde e do Meio Ambiente




Foto: Acervo Secretaria Municipal do Verde e do Meio Ambiente



Foto: Acervo Secretaria Municipal do Verde e do Meio Ambiente

Parque Ecológico Chico Mendes		Peso	Nota máxima ponderada	Nota
1	Infraestrutura			
1.1	Mobilidade Urbana	2,80%	0.14	0.05
1.2	Acessibilidade	2,80%	0.14	0.02
1.3	Sanitários	8,75%	0.43	0.18
1.4	Administração e Estrutura de funcionários	7%	0.35	0.13
1.5	Playground	7%	0.35	0.29
1.6	Bebedouros e bancos	1,40%	0.07	0.01
1.7	Equipamentos Esportivos	1,75%	0.08	0.06
1.8	Sinalização	1,75%	0.08	0.02
1.9	Gradil Externo	1,75%	0.08	0.07
	Nota Infraestrutura	35%	1.75	0.88
2	Manutenção e conservação das áreas verdes			
2.1	Manejo e conservação	10,00%	0.5	0.2
2.2	Resíduos Sólidos	7,50%	0.37	0.07
2.3	Ambientes Aquáticos	7,50%	0.37	0
	Nota governança, educação ambiental e pesquisa	25%	1.25	0.28
3	Segurança			
3.1	Equipe de segurança e atendimento	8,75%	0.43	0.23
3.2	Infraestrutura da equipe de segurança	8,75%	0.43	0.28
3.3	Prevenção de acidentes	7,50%	0.37	0.18
	Nota segurança	25%	1.25	0.7
4	Gestão e Participação Social			
4.1	Gestão / Atendimento ao usuário	4,50%	0.22	0.21
4.2	Ações comunitárias	4,50%	0.22	0.01
4.3	Atividades de cultura e lazer	6%	0.3	0.1
	Nota gestão e programação	15%	0.75	0.32
	Nota Final		5.0	2.19

PARQUE ERMELINO MATARAZZO

Avenida Abel Tavares, 1564

Criado por decreto em 13/02/2008

Área: 50.023 m²

Funcionamento: diariamente das 7h às 18h

DESCRIÇÃO:

O parque foi implantado em uma chácara desapropriada remanescente da casa de veraneio da família Matarazzo que hoje abriga a sede administrativa, o Telecentro e a ACDEM. Sua Infraestrutura conta com: churrasqueiras, equipamentos para prática de exercícios acessíveis, sanitários acessíveis, bosque e rampa de acesso com cobertura para pessoas com deficiência. Fonte: prefeitura.sp.gov.br

COMENTÁRIOS:

O parque precisa aumentar o número de vigilantes, pois possui apenas um. Os banheiros estão ruins, todas as cabines sanitárias em péssimo estado, faltam peças, descargas não funcionam, não tem assento de privada e nem luz. Necessita de revitalização na parte de alvenaria, pintura, reforma de telhado, equipamentos de ginástica, brinquedos e revisão nas instalações elétrica e hidráulica. Apesar de possuir uma grande estrutura atendida pela ACDEM para crianças especiais, onde é servido almoço, café e janta tudo por parte deles, o parque não conta com estrutura adequada para recebê-los. O vestiário dos funcionários é uma sala bem pequena e única, sem armário.



Foto: Acervo Secretaria Municipal do Verde e do Meio Ambiente



Foto: Acervo Secretaria Municipal do Verde e do Meio Ambiente



Foto: Acervo Secretaria Municipal do Verde e do Meio Ambiente



Foto: Acervo Secretaria Municipal do Verde e do Meio Ambiente

Parque Ermelino Matarazzo		Peso	Nota máxima ponderada	Nota
1	Infraestrutura			
1.1	Mobilidade Urbana	2,80%	0.14	0.1
1.2	Acessibilidade	2,80%	0.14	0.07
1.3	Sanitários	8,75%	0.43	0.16
1.4	Administração e Estrutura de funcionários	7%	0.35	0.14
1.5	Playground	7%	0.35	0.01
1.6	Bebedouros e bancos	1,40%	0.07	0.02
1.7	Equipamentos Esportivos	1,75%	0.08	0.02
1.8	Sinalização	1,75%	0.08	0.02
1.9	Gradil Externo	1,75%	0.08	0.03
	Nota Infraestrutura	35%	1.75	0.6
2	Manutenção e conservação das áreas verdes			
2.1	Manejo e conservação	10,00%	0.5	0.3
2.2	Resíduos Sólidos	7,50%	0.37	0.21
2.3	Ambientes Aquáticos	7,50%	0.37	0.12
	Nota governança, educação ambiental e pesquisa	25%	1.25	0.63
3	Segurança			
3.1	Equipe de segurança e atendimento	8,75%	0.43	0.35
3.2	Infraestrutura da equipe de segurança	8,75%	0.43	0.13
3.3	Prevenção de acidentes	7,50%	0.37	0.18
	Nota segurança	25%	1.25	0.67
4	Gestão e Participação Social			
4.1	Gestão / Atendimento ao usuário	4,50%	0.22	0.18
4.2	Ações comunitárias	4,50%	0.22	0.13
4.3	Atividades de cultura e lazer	6%	0.3	0.26
	Nota gestão e programação	15%	0.75	0.58
	Nota Final		5.0	2.49

PARQUE ECOLÓGICO PROF^a LYDIA NATALIZIO DIOGO VILA PRUDENTE

Rua João Pedro Lecor, s/n - Vila Prudente

Inaugurado em 05/07/1996

Área: 60.000 m²

Funcionamento: diariamente das 6h às 22h

DESCRIÇÃO:

O parque foi implantado em uma região altamente adensada e carente de áreas verdes para garantir área permeável e cooperar com a drenagem urbana. Sua infraestrutura conta com: playground, pista de cooper e caminhada, sanitários, viveiro, equipamentos de alongamento e ginástica de baixo impacto; há um jardim japonês com lago dotado de cascata, com carpas. Possui estacionamento, wi-fi, cachorródromo e acessibilidade nos equipamentos de ginástica, banheiros, entrada do parque e áreas de circulação. Fonte: prefeitura.sp.gov.br

COMENTÁRIOS:

Parque conservado de modo geral, mas com gramado sem manutenção e acúmulo de resíduos arbóreos. Não possui refeitório e vestiários, funcionários usam locais improvisados. Lago com carpas bem conservado, comedouro para pássaros feito por voluntários, tem placas de wifi livre, mas não funciona. Área de caminhada muito boa. Poucos bancos e bebedouros pelos caminhos. Existe criação de coelhos feita pela administração, o que é ilegal .



Foto: Acervo Secretaria Municipal do Verde e do Meio Ambiente



Foto: Acervo Secretaria Municipal do Verde e do Meio Ambiente



Foto: Acervo Secretaria Municipal do Verde e do Meio Ambiente

Parque Ecológico Lydia Natalizio Diogo Vila Prudente		Peso	Nota máxima ponderada	Nota
1	Infraestrutura			
1.1	Mobilidade Urbana	2,80%	0.14	0.09
1.2	Acessibilidade	2,80%	0.14	0.1
1.3	Sanitários	8,75%	0.43	0.21
1.4	Administração e Estrutura de funcionários	7%	0.35	0.11
1.5	Playground	7%	0.35	0.09
1.6	Bebedouros e bancos	1,40%	0.07	0.02
1.7	Equipamentos Esportivos	1,75%	0.08	0.04
1.8	Sinalização	1,75%	0.08	0.03
1.9	Gradil Externo	1,75%	0.08	0.05
	Nota Infraestrutura	35%	1.75	0.79
2	Manutenção e conservação das áreas verdes			
2.1	Manejo e conservação	10,00%	0.5	0.25
2.2	Resíduos Sólidos	7,50%	0.37	0.18
2.3	Ambientes Aquáticos	7,50%	0.37	0.31
	Nota governança, educação ambiental e pesquisa	25%	1.25	0.75
3	Segurança			
3.1	Equipe de segurança e atendimento	8,75%	0.43	0.35
3.2	Infraestrutura da equipe de segurança	8,75%	0.43	0.33
3.3	Prevenção de acidentes	7,50%	0.37	0.17
	Nota segurança	25%	1.25	0.86
4	Gestão e Participação Social			
4.1	Gestão / Atendimento ao usuário	4,50%	0.22	0.14
4.2	Ações comunitárias	4,50%	0.22	0.1
4.3	Atividades de cultura e lazer	6%	0.3	0.05
	Nota gestão e programação	15%	0.75	0.3
	Nota Final		5.0	2.71

PARQUE JARDIM DA CONQUISTA

Av. Nova Conquista, 1.900 - Jardim da Conquista
 Telefone: (11) 3141-1639
 Inaugurado em 2013
 Área: 598.000 m²
 Funcionamento: diariamente das 6h às 18h

DESCRIÇÃO:

O projeto do parque procura preservar as nascentes do Córrego Caguaçu, afluente do Rio Aricanduva, e remanescentes das matas com espécies nativas. Sua infraestrutura conta com: mini quadras de futebol e de vôlei, playground, redário, áreas gramadas para piquenique, churrasqueiras, área para ginástica e pista poliesportiva (skate, patins, bicicleta, caminhada). Acessibilidade nos banheiros, na entrada do parque e nas áreas de circulação e uma quadra de futebol society. Fonte: prefeitura.sp.gov.br

COMENTÁRIOS:

Parque excelente, mas com poucos brinquedos, o único brinquedo PCD não está funcionando. Apesar de bem acessível, não possui piso tátil. Precisa fazer manutenção nas trilhas e no campo. Podem aproveitar algum dos espaços para fazer uma horta comunitária e composteira.



Foto: Acervo Secretaria Municipal do Verde e do Meio Ambiente



Foto: Acervo Secretaria Municipal do Verde e do Meio Ambiente



Foto: Acervo Secretaria Municipal do Verde e do Meio Ambiente

Parque Jardim da Conquista		Peso	Nota máxima ponderada	Nota
1	Infraestrutura			
1.1	Mobilidade Urbana	2,80%	0.14	0.09
1.2	Acessibilidade	2,80%	0.14	0.05
1.3	Sanitários	8,75%	0.43	0.31
1.4	Administração e Estrutura de funcionários	7%	0.35	0.23
1.5	Playground	7%	0.35	0.11
1.6	Bebedouros e bancos	1,40%	0.07	0.02
1.7	Equipamentos Esportivos	1,75%	0.08	0.08
1.8	Sinalização	1,75%	0.08	0.03
1.9	Gradil Externo	1,75%	0.08	0.02
	Nota Infraestrutura	35%	1.75	0.97
2	Manutenção e conservação das áreas verdes			
2.1	Manejo e conservação	10,00%	0.5	0.22
2.2	Resíduos Sólidos	7,50%	0.37	0.16
2.3	Ambientes Aquáticos	7,50%	0.37	0.03
	Nota governança, educação ambiental e pesquisa	25%	1.25	0.41
3	Segurança			
3.1	Equipe de segurança e atendimento	8,75%	0.43	0.32
3.2	Infraestrutura da equipe de segurança	8,75%	0.43	0.28
3.3	Prevenção de acidentes	7,50%	0.37	0.18
	Nota segurança	25%	1.25	0.79
4	Gestão e Participação Social			
4.1	Gestão / Atendimento ao usuário	4,50%	0.22	0.12
4.2	Ações comunitárias	4,50%	0.22	0.16
4.3	Atividades de cultura e lazer	6%	0.3	0.18
	Nota gestão e programação	15%	0.75	0.47
	Nota Final		5.0	2.65

PARQUE GUABIROBEIRA MOMBAÇA

Nova Avenida Jacu Pêssego, s/n

Inaugurado em 2013

Área: 302.880 m²

Funcionamento: diariamente das 6h às 18h

DESCRIÇÃO:

O Parque Guabirobeira localiza-se em meio a aglomerado urbano de caráter principalmente residencial, em região fortemente antropizada e em intenso processo de expansão urbana. Sua infraestrutura conta com: áreas de estar, playground, quiosques, bancos e mesas, equipamentos de ginástica, sanitários, rampa de acesso ao parque e áreas de circulação acessíveis. Fonte: prefeitura.sp.gov.br

COMENTÁRIOS:

O parque está em boas condições de conservação, porém não possui gradil, é cercado por tela protetora. Estava cheio de crianças no momento da avaliação, mas não existem playground nem bebedouros. A quadra necessita de manutenção e a administração de equipamentos de trabalho. O banheiro PCD é utilizado como depósito.



Foto: Acervo Secretaria Municipal do Verde e do Meio Ambiente



Foto: Acervo Secretaria Municipal do Verde e do Meio Ambiente



Foto: Acervo Secretaria Municipal do Verde e do Meio Ambiente

Parque Guabirobeira		Peso	Nota máxima ponderada	Nota
1	Infraestrutura			
1.1	Mobilidade Urbana	2,80%	0.14	0
1.2	Acessibilidade	2,80%	0.14	0.01
1.3	Sanitários	8,75%	0.43	0.24
1.4	Administração e Estrutura de funcionários	7%	0.35	0.23
1.5	Playground	7%	0.35	0.01
1.6	Bebedouros e bancos	1,40%	0.07	0.03
1.7	Equipamentos Esportivos	1,75%	0.08	0.08
1.8	Sinalização	1,75%	0.08	0.03
1.9	Gradil Externo	1,75%	0.08	0.01
	Nota Infraestrutura	35%	1.75	0.68
2	Manutenção e conservação das áreas verdes			
2.1	Manejo e conservação	10,00%	0.5	0.32
2.2	Resíduos Sólidos	7,50%	0.37	0.15
2.3	Ambientes Aquáticos	7,50%	0.37	0.12
	Nota governança, educação ambiental e pesquisa	25%	1.25	0.6
3	Segurança			
3.1	Equipe de segurança e atendimento	8,75%	0.43	0.29
3.2	Infraestrutura da equipe de segurança	8,75%	0.43	0.28
3.3	Prevenção de acidentes	7,50%	0.37	0.16
	Nota segurança	25%	1.25	0.73
4	Gestão e Participação Social			
4.1	Gestão / Atendimento ao usuário	4,50%	0.22	0.15
4.2	Ações comunitárias	4,50%	0.22	0.09
4.3	Atividades de cultura e lazer	6%	0.3	0
	Nota gestão e programação	15%	0.75	0.24
	Nota Final		5.0	2.67

PARQUE LAJEADO

Rua Antonio Thadeo, 712 - Guaianazes

Telefone: (11) 2153-6215

Inaugurado em 25/03/2010

Área: 14.109,89 m²

Funcionamento: diariamente das 6h às 18h

DESCRIÇÃO:

O parque está inserido na antiga Chácara Santa Rosa, distrito de Lajeado. Toda a mata nativa da área foi preservada e a comunidade teve a visibilidade da mata liberada com substituição do muro por gradil. Sua infraestrutura conta com: playground, áreas de recreação, bancos, pergolado, mesas para jogos, trilhas, pista de caminhada, espaço para piquenique, equipamento de ginástica ao ar livre e Bosque da Leitura (SMC). Fonte: prefeitura.sp.gov.br

COMENTÁRIOS:

Parque muito bem cuidado de modo geral e com muitas reformas em andamento. Playground com poucos brinquedos, banheiros provisórios em containers em bom estado (os definitivos estão sendo construídos). Excelente estrutura de copa para funcionários. Ainda não tem guarita para os seguranças. Passa uma nascente no parque e a população ao redor joga bastante lixo, a administração faz a limpeza e controle da água.



Foto: Acervo Secretaria Municipal do Verde e do Meio Ambiente



Foto: Acervo Secretaria Municipal do Verde e do Meio Ambiente

Parque Lajeado		Peso	Nota máxima ponderada	Nota
1	Infraestrutura			
1.1	Mobilidade Urbana	2,80%	0.14	0.11
1.2	Acessibilidade	2,80%	0.14	0.07
1.3	Sanitários	8,75%	0.43	0.3
1.4	Administração e Estrutura de funcionários	7%	0.35	0.24
1.5	Playground	7%	0.35	0.15
1.6	Bebedouros e bancos	1,40%	0.07	0.07
1.7	Equipamentos Esportivos	1,75%	0.08	0.04
1.8	Sinalização	1,75%	0.08	0.04
1.9	Gradil Externo	1,75%	0.08	0.05
	Nota Infraestrutura	35%	1.75	1.1
2	Manutenção e conservação das áreas verdes			
2.1	Manejo e conservação	10,00%	0.5	0.3
2.2	Resíduos Sólidos	7,50%	0.37	0.31
2.3	Ambientes Aquáticos	7,50%	0.37	0.23
	Nota governança, educação ambiental e pesquisa	25%	1.25	0.85
3	Segurança			
3.1	Equipe de segurança e atendimento	8,75%	0.43	0.32
3.2	Infraestrutura da equipe de segurança	8,75%	0.43	0.26
3.3	Prevenção de acidentes	7,50%	0.37	0.07
	Nota segurança	25%	1.25	0.67
4	Gestão e Participação Social			
4.1	Gestão / Atendimento ao usuário	4,50%	0.22	0.22
4.2	Ações comunitárias	4,50%	0.22	0.12
4.3	Atividades de cultura e lazer	6%	0.3	0.22
	Nota gestão e programação	15%	0.75	0.57
	Nota Final		5.0	3.20

PARQUE JARDIM SAPOPEMBA

Rua Senador Nilo Coelho nº 220 - Jardim Sapopemba

Inaugurado em 27/12/2012

Área: 44.303 m²

Funcionamento: diariamente das 9h às 18h

DESCRIÇÃO:

O Parque está implantado na área da antiga Praça Linear Nilo Coelho e nas proximidades da Adutora Rio Claro (Parque Linear de Integração Zilda Arns), separadas por um conjunto de íngremes taludes. Sua infraestrutura conta com: quiosque, campo de futebol, playgrounds, pista de caminhada, estar com bancos e mesas para jogos, quadra e pista de skate. Acessibilidade nos equipamentos de ginástica, nos banheiros, na entrada do parque e nas áreas de circulação. Fonte: prefeitura.sp.gov.br

COMENTÁRIOS:

O parque possui gradil somente em volta da administração e dos banheiros, o resto do parque é totalmente aberto e super confuso, porque uma hora você está no Parque Jardim Sapopemba e em outro momento você já está no Zilda. Possui dois “campos de futebol” que são de terra batida, estão sem grama. Não tem nenhum tipo de acessibilidade.



Foto: Acervo Secretaria Municipal do Verde e do Meio Ambiente



Foto: Acervo Secretaria Municipal do Verde e do Meio Ambiente



Foto: Acervo Secretaria Municipal do Verde e do Meio Ambiente

Parque Jardim Sapopemba		Peso	Nota máxima ponderada	Nota
1	Infraestrutura			
1.1	Mobilidade Urbana	2,80%	0.14	0.05
1.2	Acessibilidade	2,80%	0.14	0.02
1.3	Sanitários	8,75%	0.43	0.16
1.4	Administração e Estrutura de funcionários	7%	0.35	0.32
1.5	Playground	7%	0.35	0.2
1.6	Bebedouros e bancos	1,40%	0.07	0.04
1.7	Equipamentos Esportivos	1,75%	0.08	0.08
1.8	Sinalização	1,75%	0.08	0.02
1.9	Gradil Externo	1,75%	0.08	0.04
	Nota Infraestrutura	35%	1.75	0.97
2	Manutenção e conservação das áreas verdes			
2.1	Manejo e conservação	10,00%	0.5	0.3
2.2	Resíduos Sólidos	7,50%	0.37	0.12
2.3	Ambientes Aquáticos	7,50%	0.37	0.12
	Nota governança, educação ambiental e pesquisa	25%	1.25	0.55
3	Segurança			
3.1	Equipe de segurança e atendimento	8,75%	0.43	0.29
3.2	Infraestrutura da equipe de segurança	8,75%	0.43	0.28
3.3	Prevenção de acidentes	7,50%	0.37	0.18
	Nota segurança	25%	1.25	0.76
4	Gestão e Participação Social			
4.1	Gestão / Atendimento ao usuário	4,50%	0.22	0.16
4.2	Ações comunitárias	4,50%	0.22	0.21
4.3	Atividades de cultura e lazer	6%	0.3	0.19
	Nota gestão e programação	15%	0.75	0.57
	Nota Final		5.0	2.87

PARQUE NEBULOSAS

R. Nebulosas / R. Libra / R. Gêmeos / R. João Mendonça – São Mateus

Telefone: (11) 2010-7269

Inaugurado em 15/04/2011

Área: 44.930 m²

Funcionamento: diariamente das 6h às 20h

DESCRIÇÃO:

O Parque Nebulosas foi criado para preservar as nascentes do Córrego Caguaçu e mata em estágio de regeneração. Em seu projeto foi previsto enriquecimento florestal e utilização de materiais alternativos com madeira sintética e reuso de água. Sua infraestrutura conta com: áreas de estar, área de jogos, playground, anfiteatro e campo de futebol. Possui equipamentos de ginástica e sanitários acessíveis, acessibilidade na entrada do parque e áreas de circulação e cachorródromo. Fonte: prefeitura.sp.gov.br

COMENTÁRIOS:

O parque é muito bem organizado em toda a sua área, possui acessibilidade e piso tátil além de atividades gratuitas. Muitas crianças de escola faziam atividades ao ar livre no momento da aplicação, e ficou nítido que o playground precisa ser ampliado e revitalizado, pois não atende ao número de frequentadores. Mostrou-se alguns problemas pontuais, fáceis de serem resolvidos, como: construção de banheiros, conserto dos bebedouros, aumentar o número de placas, acabar com infiltrações nas áreas cobertas e melhoria nos vestiários dos campos/quadra.



Foto: Acervo Secretaria Municipal do Verde e do Meio Ambiente



Foto: Acervo Secretaria Municipal do Verde e do Meio Ambiente



Foto: Acervo Secretaria Municipal do Verde e do Meio Ambiente

Parque Nebulosas		Peso	Nota máxima ponderada	Nota
1	Infraestrutura			
1.1	Mobilidade Urbana	2,80%	0.14	0.11
1.2	Acessibilidade	2,80%	0.14	0.14
1.3	Sanitários	8,75%	0.43	0.24
1.4	Administração e Estrutura de funcionários	7%	0.35	0.13
1.5	Playground	7%	0.35	0.04
1.6	Bebedouros e bancos	1,40%	0.07	0.05
1.7	Equipamentos Esportivos	1,75%	0.08	0.08
1.8	Sinalização	1,75%	0.08	0.04
1.9	Gradil Externo	1,75%	0.08	0.06
	Nota Infraestrutura	35%	1.75	0.93
2	Manutenção e conservação das áreas verdes			
2.1	Manejo e conservação	10,00%	0.5	0.31
2.2	Resíduos Sólidos	7,50%	0.37	0.2
2.3	Ambientes Aquáticos	7,50%	0.37	0.2
	Nota governança, educação ambiental e pesquisa	25%	1.25	0.71
3	Segurança			
3.1	Equipe de segurança e atendimento	8,75%	0.43	0.4
3.2	Infraestrutura da equipe de segurança	8,75%	0.43	0.26
3.3	Prevenção de acidentes	7,50%	0.37	0.18
	Nota segurança	25%	1.25	0.85
4	Gestão e Participação Social			
4.1	Gestão / Atendimento ao usuário	4,50%	0.22	0.15
4.2	Ações comunitárias	4,50%	0.22	0.19
4.3	Atividades de cultura e lazer	6%	0.3	0.24
	Nota gestão e programação	15%	0.75	0.58
	Nota Final		5.0	3.09

PARQUE NAIR BELLO

Rua Japaraná, 200 - Itaquera

Inaugurado em 13/07/2020

Área: 8.600 m²

Funcionamento: diariamente das 7h às 17h

DESCRIÇÃO:

É um parque que possui plantio de 1033 árvores nativas da Mata Atlântica e espécies ameaçadas de extinção. Sua infraestrutura conta com: aparelhos de ginástica, passarela elevada, mirantes, mobiliário, bebedouros, estares, pergolado, sanitários e área de administração. Fonte: prefeitura.sp.gov.br



Foto: Acervo Secretaria Municipal do Verde e do Meio Ambiente



Foto: Acervo Secretaria Municipal do Verde e do Meio Ambiente



Foto: Acervo Secretaria Municipal do Verde e do Meio Ambiente

COMENTÁRIOS:

O parque é relativamente pequeno e precisa de algumas manutenções, como no banheiro em que a descarga está com vazamento e não havia papel. Não tem equipe de manejo de áreas verdes, só de segurança e limpeza. Não possui playground, o que poderia ser um atrativo maior já que há bastantes prédios com crianças no entorno e os ATIs são poucos. Não tem acesso a pcd, apenas uma rampa para sair dos banheiros e administração, porém não liga com a entrada.



Foto: Acervo Secretaria Municipal do Verde e do Meio Ambiente

Parque Nair Belo		Peso	Nota máxima ponderada	Nota
1	Infraestrutura			
1.1	Mobilidade Urbana	2,80%	0.14	0.06
1.2	Acessibilidade	2,80%	0.14	0.04
1.3	Sanitários	8,75%	0.43	0.36
1.4	Administração e Estrutura de funcionários	7%	0.35	0.22
1.5	Playground	7%	0.35	0
1.6	Bebedouros e bancos	1,40%	0.07	0.04
1.7	Equipamentos Esportivos	1,75%	0.08	0.04
1.8	Sinalização	1,75%	0.08	0.02
1.9	Gradil Externo	1,75%	0.08	0.05
	Nota Infraestrutura	35%	1.75	0.86
2	Manutenção e conservação das áreas verdes			
2.1	Manejo e conservação	10,00%	0.5	0.13
2.2	Resíduos Sólidos	7,50%	0.37	0.13
2.3	Ambientes Aquáticos	7,50%	0.37	0.06
	Nota governança, educação ambiental e pesquisa	25%	1.25	0.33
3	Segurança			
3.1	Equipe de segurança e atendimento	8,75%	0.43	0.43
3.2	Infraestrutura da equipe de segurança	8,75%	0.43	0.28
3.3	Prevenção de acidentes	7,50%	0.37	0.18
	Nota segurança	25%	1.25	0.9
4	Gestão e Participação Social			
4.1	Gestão / Atendimento ao usuário	4,50%	0.22	0.14
4.2	Ações comunitárias	4,50%	0.22	0.02
4.3	Atividades de cultura e lazer	6%	0.3	0
	Nota gestão e programação	15%	0.75	0.16
	Nota Final		5.0	2.86

PARQUE RAUL SEIXAS

Rua Murmúrios da Tarde, 211 - COHAB 2
 Telefone: (11) 2527-4142
 Inaugurado em 21/10/1989
 Área: 33.500 m²
 Funcionamento: diariamente das 6h às 18h

DESCRIÇÃO:

As edificações hoje ocupadas pela administração do parque e pela Casa de Cultura são remanescentes da fazenda da família Morganti, que produzia carvão na década de 30. Atualmente, o parque representa a maior área verde junto à COHAB José Bonifácio. Sua infraestrutura conta com: quadras poliesportivas, quiosque, paraciclo, mesa de xadrez, sanitários, aparelhos de ginástica, lago, nascente, quadra de bocha e playgrounds. Na área do parque funcionam também a Casa de Cultura Raul Seixas e um CECCO (equipamento da Secretaria Municipal da Saúde). Possui rede wi-fi e sanitários, entrada do parque e áreas de circulação acessíveis. Fonte: prefeitura.sp.gov.br

COMENTÁRIOS:

O parque oferece atividades gratuitas para os munícipes de todas as idades. Os playgrounds precisam de pequenas melhorias e a balança PCD encontra-se quebrada há bastante tempo. A quantidade de segurança não é suficiente para seu tamanho. As churrasqueiras estão em péssimo estado, insalubres para uso. Áreas verdes estão bem conservadas, apesar de não ter equipe de manejo, por uma rescisão contratual antecipada, no dia da visita. Não possui vestiário para os funcionários, todos se trocam no banheiro da administração.



Foto: Acervo Secretaria Municipal do Verde e do Meio Ambiente



Foto: Acervo Secretaria Municipal do Verde e do Meio Ambiente



Foto: Acervo Secretaria Municipal do Verde e do Meio Ambiente

Parque Raul Seixas		Peso	Nota máxima ponderada	Nota
1	Infraestrutura			
1.1	Mobilidade Urbana	2,80%	0.14	0.08
1.2	Acessibilidade	2,80%	0.14	0.05
1.3	Sanitários	8,75%	0.43	0.32
1.4	Administração e Estrutura de funcionários	7%	0.35	0.25
1.5	Playground	7%	0.35	0.16
1.6	Bebedouros e bancos	1,40%	0.07	0.05
1.7	Equipamentos Esportivos	1,75%	0.08	0.07
1.8	Sinalização	1,75%	0.08	0.04
1.9	Gradil Externo	1,75%	0.08	0.05
	Nota Infraestrutura	35%	1.75	1.09
2	Manutenção e conservação das áreas verdes			
2.1	Manejo e conservação	10,00%	0.5	0.22
2.2	Resíduos Sólidos	7,50%	0.37	0.18
2.3	Ambientes Aquáticos	7,50%	0.37	0.31
	Nota governança, educação ambiental e pesquisa	25%	1.25	0.72
3	Segurança			
3.1	Equipe de segurança e atendimento	8,75%	0.43	0.32
3.2	Infraestrutura da equipe de segurança	8,75%	0.43	0.28
3.3	Prevenção de acidentes	7,50%	0.37	0.17
	Nota segurança	25%	1.25	0.78
4	Gestão e Participação Social			
4.1	Gestão / Atendimento ao usuário	4,50%	0.22	0.18
4.2	Ações comunitárias	4,50%	0.22	0.1
4.3	Atividades de cultura e lazer	6%	0.3	0.17
	Nota gestão e programação	15%	0.75	0.45
	Nota Final		5.0	3.05

PARQUE PIQUERI

Rua Tuiuti, 515 - Tatuapé
 Telefone: (11) 2097-2213
 Inaugurado em 16/04/1978
 Área: 97.200 m²
 Funcionamento: diariamente das 6h às 18h

DESCRIÇÃO:

O nome Piqueri faz alusão a tribo indígena que habitava o trecho localizado na confluência do Ribeirão Tatuapé e do Rio Grande, atual Tietê. Sua infraestrutura conta com: áreas de estar, pista de cooper, bicicletário, campo de futebol de areia, quadra de campo, quadras poliesportivas, aparelhos de ginástica, playgrounds, lago, palco para apresentações, sanitários e canchas de bocha. Na área do parque funciona também o Ponto da Leitura (SMC). Fonte: www.prefeitura.sp.gov.br

COMENTÁRIOS:

Parque grande, com muitas áreas verdes (falta manejo), trilhas para caminhada com algumas partes erodidas e obstáculos. Quadras esportivas bastante degradadas, área de churrasqueiras, academia com aparelhos e pesos precisando de manutenção. Nas guaritas, banheiro e sede administrativa viu-se problemas com infiltrações.



Foto: Acervo Secretaria Municipal do Verde e do Meio Ambiente



Foto: Acervo Secretaria Municipal do Verde e do Meio Ambiente



Foto: Acervo Secretaria Municipal do Verde e do Meio Ambiente

Parque Piqueri		Peso	Nota máxima ponderada	Nota
1	Infraestrutura			
1.1	Mobilidade Urbana	2,80%	0.14	0.1
1.2	Acessibilidade	2,80%	0.14	0.07
1.3	Sanitários	8,75%	0.43	0.37
1.4	Administração e Estrutura de funcionários	7%	0.35	0.23
1.5	Playground	7%	0.35	0.09
1.6	Bebedouros e bancos	1,40%	0.07	0.03
1.7	Equipamentos Esportivos	1,75%	0.08	0.07
1.8	Sinalização	1,75%	0.08	0.05
1.9	Gradil Externo	1,75%	0.08	0.06
	Nota Infraestrutura	35%	1.75	1.11
2	Manutenção e conservação das áreas verdes			
2.1	Manejo e conservação	10,00%	0.5	0.24
2.2	Resíduos Sólidos	7,50%	0.37	0.2
2.3	Ambientes Aquáticos	7,50%	0.37	0.37
	Nota governança, educação ambiental e pesquisa	25%	1.25	0.82
3	Segurança			
3.1	Equipe de segurança e atendimento	8,75%	0.43	0.29
3.2	Infraestrutura da equipe de segurança	8,75%	0.43	0.28
3.3	Prevenção de acidentes	7,50%	0.37	0.31
	Nota segurança	25%	1.25	0.88
4	Gestão e Participação Social			
4.1	Gestão / Atendimento ao usuário	4,50%	0.22	0.17
4.2	Ações comunitárias	4,50%	0.22	0.11
4.3	Atividades de cultura e lazer	6%	0.3	0.18
	Nota gestão e programação	15%	0.75	0.46
	Nota Final		5.0	3.29

PARQUE TATUAPÉ

Rua São Felipe, 730 – Tatuapé

Inaugurado em 20/01/2015

Área: 19.128,12 m²

Funcionamento: diariamente das 6h às 18h

DESCRIÇÃO:

Da metragem total, cerca de 14 mil m² podem ser acessados pelo público (os demais constituem ainda uma área cercada). Sua infraestrutura conta com: equipamentos de ginástica, áreas de circulação e pista de caminhada com piso intertravado, playground e áreas gramadas para contemplação. Cães são permitidos, desde que circulem com coleiras e guias. Fonte: prefeitura.sp.gov.br

COMENTÁRIOS:

O parque é pequeno como se fosse uma praça, possui uma única construção que é uma guarita com banheiro para o vigilante. Não há banheiro público nem estrutura para funcionários. A administração fica no parque do Piqueri. Está com muito mato alto, inclusive no meio dos caminhos. Bebedouros com água insalubre. Playground e academia em estado razoável. Necessita de implantação de novos aparelhos e estrutura para se enquadrar como parque urbano.



Foto: Acervo Secretaria Municipal do Verde e do Meio Ambiente



Foto: Acervo Secretaria Municipal do Verde e do Meio Ambiente



Foto: Acervo Secretaria Municipal do Verde e do Meio Ambiente



Foto: Acervo Secretaria Municipal do Verde e do Meio Ambiente

Parque Tatuapé		Peso	Nota máxima ponderada	Nota
1	Infraestrutura			
1.1	Mobilidade Urbana	2,80%	0.14	0.04
1.2	Acessibilidade	2,80%	0.14	0.03
1.3	Sanitários	8,75%	0.43	0
1.4	Administração e Estrutura de funcionários	7%	0.35	0
1.5	Playground	7%	0.35	0.29
1.6	Bebedouros e bancos	1,40%	0.07	0.02
1.7	Equipamentos Esportivos	1,75%	0.08	0.02
1.8	Sinalização	1,75%	0.08	0.02
1.9	Gradil Externo	1,75%	0.08	0.06
	Nota Infraestrutura	35%	1.75	0.52
2	Manutenção e conservação das áreas verdes			
2.1	Manejo e conservação	10,00%	0.5	0.14
2.2	Resíduos Sólidos	7,50%	0.37	0.08
2.3	Ambientes Aquáticos	7,50%	0.37	0
	Nota governança, educação ambiental e pesquisa	25%	1.25	0.22
3	Segurança			
3.1	Equipe de segurança e atendimento	8,75%	0.43	0.33
3.2	Infraestrutura da equipe de segurança	8,75%	0.43	0.11
3.3	Prevenção de acidentes	7,50%	0.37	0.07
	Nota segurança	25%	1.25	0.52
4	Gestão e Participação Social			
4.1	Gestão / Atendimento ao usuário	4,50%	0.22	0.12
4.2	Ações comunitárias	4,50%	0.22	0.01
4.3	Atividades de cultura e lazer	6%	0.3	0
	Nota gestão e programação	15%	0.75	0.13
	Nota Final		5.0	1.40

PARQUE SANTA AMÉLIA

Rua Timóteo Correa de Góes, 30 – Jardim das Oliveiras

Telefone: (11) 2963-3382

Inaugurado em 22/03/1992

Área: 34.000 m²

Funcionamento: diariamente das 6h às 18h

DESCRIÇÃO:

Localizado no extremo leste do município, o Parque Santa Amélia originou-se como praça e para sua transformação em parque, implementou-se uma reformulação paisagística, com cercamento, instalações para administração e sanitários e implantação de novos equipamentos. Sua infraestrutura conta com: pista de cooper, mini quadra e mini campo de futebol, quadra de vôlei, quadras poliesportivas, aparelhos de ginástica acessíveis, mesas para jogos e playground. Fonte: prefeitura.sp.gov.br

COMENTÁRIOS:

O parque tem uma boa estrutura, porém deixou a desejar nos banheiros e na pista de caminhada que tem partes que estão bem levantadas. Falta segurança, embora a GCM realize vistorias. Muitos brinquedos quebrados no playground e problemas com usuários de entorpecentes e furtos. Manejo é bem realizado.



Foto: Acervo Secretaria Municipal do Verde e do Meio Ambiente



Foto: Acervo Secretaria Municipal do Verde e do Meio Ambiente



Foto: Acervo Secretaria Municipal do Verde e do Meio Ambiente

Parque Santa Amélia		Peso	Nota máxima ponderada	Nota
1	Infraestrutura			
1.1	Mobilidade Urbana	2,80%	0.14	0.05
1.2	Acessibilidade	2,80%	0.14	0.08
1.3	Sanitários	8,75%	0.43	0.35
1.4	Administração e Estrutura de funcionários	7%	0.35	0.35
1.5	Playground	7%	0.35	0.09
1.6	Bebedouros e bancos	1,40%	0.07	0.04
1.7	Equipamentos Esportivos	1,75%	0.08	0.06
1.8	Sinalização	1,75%	0.08	0.03
1.9	Gradil Externo	1,75%	0.08	0.05
	Nota Infraestrutura	35%	1.75	1.13
2	Manutenção e conservação das áreas verdes			
2.1	Manejo e conservação	10,00%	0.5	0.17
2.2	Resíduos Sólidos	7,50%	0.37	0.13
2.3	Ambientes Aquáticos	7,50%	0.37	0.12
	Nota governança, educação ambiental e pesquisa	25%	1.25	0.43
3	Segurança			
3.1	Equipe de segurança e atendimento	8,75%	0.43	0.25
3.2	Infraestrutura da equipe de segurança	8,75%	0.43	0.28
3.3	Prevenção de acidentes	7,50%	0.37	0.26
	Nota segurança	25%	1.25	0.8
4	Gestão e Participação Social			
4.1	Gestão / Atendimento ao usuário	4,50%	0.22	0.16
4.2	Ações comunitárias	4,50%	0.22	0.13
4.3	Atividades de cultura e lazer	6%	0.3	0.19
	Nota gestão e programação	15%	0.75	0.49
	Nota Final		5.0	2.87

PARQUE VILA SILVIA

Rua Carlos Barbosa, 365 - Vila Sílvia

Telefone: (11) 2545-4944

Inaugurado em 10/11/2009

Área: 4.400 m² (1ª fase)

Funcionamento: diariamente das 6h às 18h

DESCRIÇÃO:

Ocupando área verde prevista na implantação de conjunto habitacional, o espaço possibilita a prática de atividades esportivas monitoradas pela associação de moradores (futebol e tênis) e para membros da terceira idade. Sua localização permite que se tenha, dele, um mirante de onde é possível visualizar extensa parte da várzea do Rio Tietê. Sua infraestrutura conta com: sede administrativa, quadra poliesportiva, paraciclos, playground, edificação com cobertura para atividades socioambientais, pista de caminhada, sanitários com chuveiro, bebedouro e bancos. Equipamentos de ginástica, sanitários e áreas de circulação são acessíveis. Fonte: prefeitura.sp.gov.br

COMENTÁRIOS:

O parque tem grande potencial, mesmo sendo pequeno. Playground, quadra e área para caminhada em bom estado de conservação, já os banheiros precisam de uma atenção especial. O gradil não é padrão da SVMMA. Precisa de manutenção no telhado, que inclusive caiu e quase provocou acidente em uma senhora. Precisa de bancos, pois os existentes são de viga de ferro, podendo causar acidentes. Existe a iniciativa de horta e uma “composteira” porém precisa de uma terra melhor e adubo.



Foto: Acervo Secretaria Municipal do Verde e do Meio Ambiente



Foto: Acervo Secretaria Municipal do Verde e do Meio Ambiente



Foto: Acervo Secretaria Municipal do Verde e do Meio Ambiente

Parque Vila Silvia		Peso	Nota máxima ponderada	Nota
1	Infraestrutura			
1.1	Mobilidade Urbana	2,80%	0.14	0.08
1.2	Acessibilidade	2,80%	0.14	0.03
1.3	Sanitários	8,75%	0.43	0.26
1.4	Administração e Estrutura de funcionários	7%	0.35	0.3
1.5	Playground	7%	0.35	0.26
1.6	Bebedouros e bancos	1,40%	0.07	0.05
1.7	Equipamentos Esportivos	1,75%	0.08	0.07
1.8	Sinalização	1,75%	0.08	0.02
1.9	Gradil Externo	1,75%	0.08	0.03
	Nota Infraestrutura	35%	1.75	1.14
2	Manutenção e conservação das áreas verdes			
2.1	Manejo e conservação	10,00%	0.5	0.33
2.2	Resíduos Sólidos	7,50%	0.37	0.29
2.3	Ambientes Aquáticos	7,50%	0.37	0
	Nota governança, educação ambiental e pesquisa	25%	1.25	0.62
3	Segurança			
3.1	Equipe de segurança e atendimento	8,75%	0.43	0.38
3.2	Infraestrutura da equipe de segurança	8,75%	0.43	0.28
3.3	Prevenção de acidentes	7,50%	0.37	0.24
	Nota segurança	25%	1.25	0.91
4	Gestão e Participação Social			
4.1	Gestão / Atendimento ao usuário	4,50%	0.22	0.22
4.2	Ações comunitárias	4,50%	0.22	0.09
4.3	Atividades de cultura e lazer	6%	0.3	0.21
	Nota gestão e programação	15%	0.75	0.53
	Nota Final		5.0	3.21

PARQUE VILA DO RODEIO

Rua Igarapé da Bela Aurora , 342 - Inácio Monteiro

Inaugurado em 21/02/2004

Área: 613.200 m²

Funcionamento: diariamente das 6h às 20h

DESCRIÇÃO:

Criado para preservar parte das nascentes do Córrego do Rodeio e mata em estágio de regeneração, o parque é um dos principais pontos de lazer de uma região considerada bairro dormitório, que abriga um grande complexo habitacional, com mais de 40 mil moradias populares. Sua infraestrutura conta com: bicicletário, campo de futebol, área de compostagem, equipamentos de ginástica para a terceira idade, quadras poliesportivas, minicampo, sanitários, pista de skate, estares, ciclovia, pista de cooper, playground, churrasqueiras, comedouro para pássaros, quiosques, horta, trilha e minhocário. Funciona também na área do parque o Ponto da Leitura (SMC). Equipamentos de ginástica, sanitários, rampa de acesso ao parque e áreas de circulação são acessíveis. Fonte: prefeitura.sp.gov.br

COMENTÁRIOS:

O entorno do parque tem descarte de lixo , estacionamento e ocupação irregular. A ciclovia tem pontos de erosão, não tem sinalização, os bebedouros e lixeiras estão quebrados. A pista de skate apresenta infiltração, causando acidentes aos frequentadores. As churrasqueiras foram quebradas e algumas furtadas, bancos e mesa foram quebrados no período de invasão. Está sem contrato de manejo, e com as áreas verdes sem manutenção (muito mato). Tem iluminação mas não funciona totalmente. Todas as construções e estruturas estão muito deterioradas. Os aparelhos de ginástica e o playground estão muito danificados, inclusive geram risco de acidente. O parque não tem equipamentos de combate de incêndio, e pelos relatos do administrador houve um incêndio recente e controlaram com vassouras.



Foto: Acervo Secretaria Municipal do Verde e do Meio Ambiente



Foto: Acervo Secretaria Municipal do Verde e do Meio Ambiente



Foto: Acervo Secretaria Municipal do Verde e do Meio Ambiente

Parque Vila do Rodeio		Peso	Nota máxima ponderada	Nota
1	Infraestrutura			
1.1	Mobilidade Urbana	2,80%	0.14	0.07
1.2	Acessibilidade	2,80%	0.14	0
1.3	Sanitários	8,75%	0.43	0.12
1.4	Administração e Estrutura de funcionários	7%	0.35	0.16
1.5	Playground	7%	0.35	0.01
1.6	Bebedouros e bancos	1,40%	0.07	0.01
1.7	Equipamentos Esportivos	1,75%	0.08	0.05
1.8	Sinalização	1,75%	0.08	0.01
1.9	Gradil Externo	1,75%	0.08	0.02
	Nota Infraestrutura	35%	1.75	0.48
2	Manutenção e conservação das áreas verdes			
2.1	Manejo e conservação	10,00%	0.5	0.09
2.2	Resíduos Sólidos	7,50%	0.37	0.06
2.3	Ambientes Aquáticos	7,50%	0.37	0.2
	Nota governança, educação ambiental e pesquisa	25%	1.25	0.35
3	Segurança			
3.1	Equipe de segurança e atendimento	8,75%	0.43	0.35
3.2	Infraestrutura da equipe de segurança	8,75%	0.43	0.28
3.3	Prevenção de acidentes	7,50%	0.37	0.18
	Nota segurança	25%	1.25	0.82
4	Gestão e Participação Social			
4.1	Gestão / Atendimento ao usuário	4,50%	0.22	0.15
4.2	Ações comunitárias	4,50%	0.22	0.12
4.3	Atividades de cultura e lazer	6%	0.3	0.07
	Nota gestão e programação	15%	0.75	0.35
	Nota Final		5.0	2.09

PARQUE ECOLÓGICO DO TIETÊ - NÚCLEO ITAIM BIACICA

Estr. da Biacica, 756 - Vila Seabra

Inaugurado em 2018

Área: 140.000 m²

Funcionamento: diariamente das 8h às 17h

DESCRIÇÃO:

O parque está parcialmente inserido em uma área tombada, a Fazenda Biacica, que contempla um casarão histórico com arquitetura luso-brasileira em seu perímetro. Além da relevância ambiental que esta área apresenta por proteger as várzeas de um dos principais rios do Estado de São Paulo, ele também apresenta grande valor como espaço público de lazer e desenvolvimento de atividades esportivas. Sua infraestrutura conta com: equipamentos de ginástica, quadras poliesportivas, playground, campo de futebol, quiosques com churrasqueiras, academia ao ar livre e espaços de convivência. Fonte: infraestruturameioambiente.sp.gov.br

COMENTÁRIOS:

O parque está muito bem conservado, com ótima estrutura de lazer, quadras, churrasqueiras, pista de caminhada, educação ambiental e histórica. As áreas verdes são muito bem manejadas. Todas as construções apesar de recentes estão com problemas de infiltração. Funcionários muito atenciosos e com amor ao parque.



Foto: Secretaria de Infraestrutura e Meio Ambiente de São Paulo



Foto: Secretaria de Infraestrutura e Meio Ambiente de São Paulo

Parque Estadual Tietê- núcleo de lazer Itaim Biacica

	Peso	Nota máxima ponderada	Nota
1	Infraestrutura		
1.1	Mobilidade Urbana	2,80%	0.14
1.2	Acessibilidade	2,80%	0.1
1.3	Sanitários	8,75%	0.43
1.4	Administração e Estrutura de funcionários	7%	0.35
1.5	Playground	7%	0.35
1.6	Bebedouros e bancos	1,40%	0.07
1.7	Equipamentos Esportivos	1,75%	0.08
1.8	Sinalização	1,75%	0.08
1.9	Gradil Externo	1,75%	0.08
	Nota Infraestrutura	35%	1.16
2	Manutenção e conservação das áreas verdes		
2.1	Manejo e conservação	10,00%	0.5
2.2	Resíduos Sólidos	7,50%	0.37
2.3	Ambientes Aquáticos	7,50%	0.37
	Nota governança, educação ambiental e pesquisa	25%	1.25
3	Segurança		
3.1	Equipe de segurança e atendimento	8,75%	0.43
3.2	Infraestrutura da equipe de segurança	8,75%	0.43
3.3	Prevenção de acidentes	7,50%	0.37
	Nota segurança	25%	1
4	Gestão e Participação Social		
4.1	Gestão / Atendimento ao usuário	4,50%	0.22
4.2	Ações comunitárias	4,50%	0.22
4.3	Atividades de cultura e lazer	6%	0.3
	Nota gestão e programação	15%	0.75
	Nota Final		5.0
			3.51

PARQUE ECOLÓGICO DO TIETÊ - NÚCLEO VILA JACUÍ

Rua Catléia, 680 - União de Vila Nova

Inaugurado em 2010

Área: 171.000 m²

Funcionamento: diariamente das 8h às 17h

DESCRIÇÃO:

O parque, que tem o projeto idealizado pelo arquiteto Ruy Ohtake, faz divisa com o Núcleo Engenheiro Goulart em um território que antigamente contou com ocupações irregulares. É uma referência de espaço na região para prática de esportes radicais, pois apresenta uma pista de skate e espaço reservado para bicicross (ou BMX). Apresenta também campos de futebol, quadras poliesportivas e de areia, quiosques com churrasqueiras, áreas para recreação, equipamentos de ginástica para a terceira idade, entre outros. Fonte: infraestruturameioambiente.sp.gov.br

COMENTÁRIOS:

O parque está com pontos sem iluminação e todos os equipamentos de uso público estão com avarias. Está sem gradil em algumas partes, trazendo risco à segurança. As lixeiras não possuem padrão. Não tem compostagem e o espaço do viveiro, que é excelente, está desativado por falta de mão de obra. As quadras estão com os gradis deteriorados, os banheiros precisam de reforma. Na entrada não tem segurança, apenas monitor.



Foto: Secretaria de Infraestrutura e Meio Ambiente de São Paulo



Foto: Secretaria de Infraestrutura e Meio Ambiente de São Paulo



Foto: Secretaria de Infraestrutura e Meio Ambiente de São Paulo

Parque Estadual Tietê- núcleo de lazer Vila Jacuí

	Peso	Nota máxima ponderada	Nota
1	Infraestrutura		
1.1	Mobilidade Urbana	2,80%	0.14
1.2	Acessibilidade	2,80%	0.09
1.3	Sanitários	8,75%	0.43
1.4	Administração e Estrutura de funcionários	7%	0.35
1.5	Playground	7%	0.35
1.6	Bebedouros e bancos	1,40%	0.07
1.7	Equipamentos Esportivos	1,75%	0.08
1.8	Sinalização	1,75%	0.08
1.9	Gradil Externo	1,75%	0
	Nota Infraestrutura	35%	1.75
2	Manutenção e conservação das áreas verdes		
2.1	Manejo e conservação	10,00%	0.5
2.2	Resíduos Sólidos	7,50%	0.37
2.3	Ambientes Aquáticos	7,50%	0.37
	Nota governança, educação ambiental e pesquisa	25%	1.25
3	Segurança		
3.1	Equipe de segurança e atendimento	8,75%	0.43
3.2	Infraestrutura da equipe de segurança	8,75%	0.43
3.3	Prevenção de acidentes	7,50%	0.37
	Nota segurança	25%	1.25
4	Gestão e Participação Social		
4.1	Gestão / Atendimento ao usuário	4,50%	0.22
4.2	Ações comunitárias	4,50%	0.22
4.3	Atividades de cultura e lazer	6%	0.3
	Nota gestão e programação	15%	0.75
	Nota Final		5.0
			2.19

PARQUE ECOLÓGICO DO TIETÊ - NÚCLEO JARDIM HELENA

Avenida Kumaki Aoki, 1390 - Jardim Helena

Inaugurado em 10/03/2019

Área: 220.000 m²

Funcionamento: diariamente das 8h às 17h

DESCRIÇÃO:

O parque está situado em um local que apresenta vulnerabilidades que envolvem ocupações irregulares, carência de espaços públicos e inundações. É visto como uma tentativa de minimizar tais questões do território e oferecer à população um espaço para educação, saúde, esporte, cultura e lazer. O Núcleo abriga a Escola Parque Jardim Helena, além de espaços destinados a serviços de Saúde, oficinas culturais e cursos profissionalizantes, um pavilhão multiuso, quiosques com churrasqueiras, playground, equipamentos de ginástica para a terceira idade, pista de skate, campos de futebol, entre outros. O projeto paisagístico se destaca pelo plantio de árvores de vegetação típica de várzea, como a taboa – útil para absorver e filtrar a água da chuva, prevenindo, assim, inundações -, além de servir como passagem para aves migratórias.

Fonte: infraestruturameioambiente.sp.gov.br

COMENTÁRIOS:

O parque está bem conservado e estruturado. A pista de skate precisa ser cercada para evitar acidentes com crianças. O playground possui poucos brinquedos, os quais estão bem deteriorados. Poucos bancos e banheiros públicos para a quantidade de frequentadores. Poderia aumentar o número de plantio de árvores, pois tem poucas áreas com sombra. Precisa melhorar a infraestrutura dos funcionários.



Foto: Secretaria de Infraestrutura e Meio Ambiente de São Paulo



Foto: Secretaria de Infraestrutura e Meio Ambiente de São Paulo



Foto: Secretaria de Infraestrutura e Meio Ambiente de São Paulo

Parque Estadual Tietê- núcleo de lazer Jardim Helena

	Peso	Nota máxima ponderada	Nota
1 Infraestrutura			
1.1 Mobilidade Urbana	2,80%	0.14	0.12
1.2 Acessibilidade	2,80%	0.14	0.05
1.3 Sanitários	8,75%	0.43	0.36
1.4 Administração e Estrutura de funcionários	7%	0.35	0.34
1.5 Playground	7%	0.35	0.09
1.6 Bebedouros e bancos	1,40%	0.07	0.06
1.7 Equipamentos Esportivos	1,75%	0.08	0.08
1.8 Sinalização	1,75%	0.08	0.04
1.9 Gradil Externo	1,75%	0.08	0.05
Nota Infraestrutura	35%	1.75	1.22
2 Manutenção e conservação das áreas verdes			
2.1 Manejo e conservação	10,00%	0.5	0.3
2.2 Resíduos Sólidos	7,50%	0.37	0.2
2.3 Ambientes Aquáticos	7,50%	0.37	0.03
Nota governança, educação ambiental e pesquisa	25%	1.25	0.54
3 Segurança			
3.1 Equipe de segurança e atendimento	8,75%	0.43	0.33
3.2 Infraestrutura da equipe de segurança	8,75%	0.43	0.28
3.3 Prevenção de acidentes	7,50%	0.37	0.37
Nota segurança	25%	1.25	0.99
4 Gestão e Participação Social			
4.1 Gestão / Atendimento ao usuário	4,50%	0.22	0.15
4.2 Ações comunitárias	4,50%	0.22	0.16
4.3 Atividades de cultura e lazer	6%	0.3	0.16
Nota gestão e programação	15%	0.75	0.49
Nota Final		5.0	3.25

PARQUE MANOEL PITTA

Av. Celso Garcia, 2.593 - Belém

Telefone: (11) 3279-7280

Inaugurado em 2012

Área: 210.000 m²

Funcionamento: diariamente das 6h às 18h

DESCRIÇÃO:

A área urbana engloba ainda a Fábrica de Cultura do Belém, que mantém cursos para crianças e jovens, e também a ETEC do Belém. O parque tem sido palco de ações coletivas, de educação ambiental e de plantio de árvores nativas da Mata Atlântica, em especial, árvores frutíferas, algumas pouco conhecidas, como: araçá-amarelo, gabirola, araçá-roxo, tarumã, uvaia, araticum, grumixama, ingá e o cambuci. Sua infraestrutura conta com: quadras poliesportivas, quiosques, ciclovia, pista de corrida e de skate, áreas de ginástica, playgrounds e praças de estar. Fonte: infraestruturameioambiente.sp.gov.br

COMENTÁRIOS:

Parque bem conservado no geral. As quadras esportivas, pista de skate e bancos estão em reforma. Playgrounds com poucos brinquedos e bastante deteriorados, pista de caminhada e ciclovia em bom estado, já a sinalização está bem apagada. Tem um viveiro pequeno muito bonito e educação ambiental com várias atividades.



Foto: Secretaria de Infraestrutura e Meio Ambiente de São Paulo




Foto: Secretaria de Infraestrutura e Meio Ambiente de São Paulo

Parque Estadual Manoel Pitta		Peso	Nota máxima ponderada	Nota
1	Infraestrutura			
1.1	Mobilidade Urbana	2,80%	0.14	0.11
1.2	Acessibilidade	2,80%	0.14	0.12
1.3	Sanitários	8,75%	0.43	0.35
1.4	Administração e Estrutura de funcionários	7%	0.35	0.3
1.5	Playground	7%	0.35	0.03
1.6	Bebedouros e bancos	1,40%	0.07	0.03
1.7	Equipamentos Esportivos	1,75%	0.08	0.08
1.8	Sinalização	1,75%	0.08	0.02
1.9	Gradil Externo	1,75%	0.08	0.04
	Nota Infraestrutura	35%	1.75	1.12
2	Manutenção e conservação das áreas verdes			
2.1	Manejo e conservação	10,00%	0.5	0.35
2.2	Resíduos Sólidos	7,50%	0.37	0.31
2.3	Ambientes Aquáticos	7,50%	0.37	0.18
	Nota governança, educação ambiental e pesquisa	25%	1.25	0.85
3	Segurança			
3.1	Equipe de segurança e atendimento	8,75%	0.43	0.33
3.2	Infraestrutura da equipe de segurança	8,75%	0.43	0.28
3.3	Prevenção de acidentes	7,50%	0.37	0.16
	Nota segurança	25%	1.25	0.79
4	Gestão e Participação Social			
4.1	Gestão / Atendimento ao usuário	4,50%	0.22	0.22
4.2	Ações comunitárias	4,50%	0.22	0.11
4.3	Atividades de cultura e lazer	6%	0.3	0.25
	Nota gestão e programação	15%	0.75	0.59
	Nota Final		5.0	3.64



Foto: Secretaria de Infraestrutura e Meio Ambiente de São Paulo





ZONA

CENTRO

OESTE

- URBANOS

PARQUE DA ACLIMAÇÃO

Rua Muniz de Souza, 1.119 – Aclimação

Telefone: (11) 3208-4042

Inaugurado em 16/09/1939 – tombado em 05/10/1986

Área: 112.200 m²

Funcionamento: diariamente das 5h às 20h

DESCRIÇÃO:

O parque é a segunda área verde oficial de São Paulo. Em 1986, foi oficializado o seu tombamento pelo CONDEPHAAT. O espaço mantém três esculturas de Arcângelo Ianelli: “Dança Brancos”, “O Retorno” e “Forma Corrompida”. Sua infraestrutura conta com: lago, concha acústica, jardim japonês com espelho d’água, aparelhos de ginástica, pista para cooper e caminhada, playgrounds infantis, espaço para piquenique, estares, paraciclo, campo de futebol e sanitários. Fonte: prefeitura.sp.gov.br

COMENTÁRIOS:

O parque não possui guaritas em suas portarias/portões, o que faz com que os seguranças não fiquem em seus postos em dias de chuva. Precisa de uma reforma geral na sede administrativa, principalmente nos banheiros, vestiários e refeitório dos funcionários, pois está com infiltrações, sem forro. Precisa de mais lixeiras e bancos. Há poucas placas de sinalização e as de entrada com o nome do parque estão em péssimo estado de conservação. Apresenta população de gatos domésticos dentro do parque, possuem programa de castração e adoção desses animais, acreditamos que possam criar uma campanha melhor para acabar ou pelo menos minimizar os abandonos. Todos os banheiros precisam de reforma, estão com vazamentos, peças faltantes, problemas com iluminação. O lago voltou a ficar com acúmulo de lixo, pois pararam de recolher pós chuva como era feito antes, estão descartando ao lado/margem e acaba voltando pra ele. A parte da bocha, com a estrutura do pergolado, está bem perigosa e precisa ser interditada ou reformada o quanto antes, esse problema não é de agora e só vem piorando com o decorrer dos anos.



Foto: Acervo Secretaria Municipal do Verde e do Meio Ambiente



Foto: Acervo Secretaria Municipal do Verde e do Meio Ambiente

Parque Aclimação		Peso	Nota máxima ponderada	Nota
1	Infraestrutura			
1.1	Mobilidade Urbana	2,80%	0.14	0.12
1.2	Acessibilidade	2,80%	0.14	0.12
1.3	Sanitários	8,75%	0.43	0.18
1.4	Administração e Estrutura de funcionários	7%	0.35	0.22
1.5	Playground	7%	0.35	0.16
1.6	Bebedouros e bancos	1,40%	0.07	0.02
1.7	Equipamentos Esportivos	1,75%	0.08	0.08
1.8	Sinalização	1,75%	0.08	0
1.9	Gradil Externo	1,75%	0.08	0.06
	Nota Infraestrutura	35%	1.75	1
2	Manutenção e conservação das áreas verdes			
2.1	Manejo e conservação	10,00%	0.5	0.25
2.2	Resíduos Sólidos	7,50%	0.37	0.2
2.3	Ambientes Aquáticos	7,50%	0.37	0.03
	Nota governança, educação ambiental e pesquisa	25%	1.25	0.5
3	Segurança			
3.1	Equipe de segurança e atendimento	8,75%	0.43	0.32
3.2	Infraestrutura da equipe de segurança	8,75%	0.43	0.24
3.3	Prevenção de acidentes	7,50%	0.37	0.17
	Nota segurança	25%	1.25	0.74
4	Gestão e Participação Social			
4.1	Gestão / Atendimento ao usuário	4,50%	0.22	0.21
4.2	Ações comunitárias	4,50%	0.22	0.18
4.3	Atividades de cultura e lazer	6%	0.3	0.21
	Nota gestão e programação	15%	0.75	0.6
	Nota Final		5.0	2.85

PARQUE ALFREDO VOLPI

Av. Eng. Oscar Americano, 480 - Morumbi
Telefone: (11) 3031-7052
Inaugurado em 27/04/1971
Área: 142.400 m²
Funcionamento: diariamente das 6h às 18h

DESCRIÇÃO:

Visando à preservação de uma área remanescente de Mata Atlântica do Planalto Paulista, o projeto paisagístico, de 1966, aproveitou as clareiras naturais do local para implantação dos setores de recreação infantil. Sua infraestrutura conta com: trilhas rústicas que são usadas para corridas, caminhadas e contemplação pelo meio da mata, permitindo visualizar nascentes e lagos. Há aparelhos de ginástica, inclusive em versões de baixo impacto, além de playground, praças de piquenique com mesas e bancos, estacionamento, sanitários com acessibilidade e paraciclo. O parque oferece rede wi-fi e acessibilidade nos banheiros, entrada do parque e playground. Oferece monitoria em educação ambiental. Fonte: prefeitura.sp.gov.br

COMENTÁRIOS:

Dentro do parque não há iluminação e uma parte da calçada externa está bem ruim, tendo até inclinação dos postes de energia. As estruturas da sede, vestiários, etc estão limpas, porém precisam de reforma. Estão montando um projeto para educação ambiental com os estagiários, pois não possui. Fazem reciclagem de minhocário entre os funcionários. A administração precisa de mais equipamentos de trabalho e os aparelhos de ginástica de consertos e revitalização. Uma parte do gradil está danificada por conta de uma batida de carro.



Foto: Acervo Secretaria Municipal do Verde e do Meio Ambiente



Foto: Acervo Secretaria Municipal do Verde e do Meio Ambiente



Foto: Acervo Secretaria Municipal do Verde e do Meio Ambiente

Parque Alfredo Volpi		Peso	Nota máxima ponderada	Nota
1	Infraestrutura			
1.1	Mobilidade Urbana	2,80%	0.14	0.09
1.2	Acessibilidade	2,80%	0.14	0.08
1.3	Sanitários	8,75%	0.43	0.32
1.4	Administração e Estrutura de funcionários	7%	0.35	0.17
1.5	Playground	7%	0.35	0.23
1.6	Bebedouros e bancos	1,40%	0.07	0.01
1.7	Equipamentos Esportivos	1,75%	0.08	0.04
1.8	Sinalização	1,75%	0.08	0.07
1.9	Gradil Externo	1,75%	0.08	0.05
	Nota Infraestrutura	35%	1.75	1.09
2	Manutenção e conservação das áreas verdes			
2.1	Manejo e conservação	10,00%	0.5	0.37
2.2	Resíduos Sólidos	7,50%	0.37	0.28
2.3	Ambientes Aquáticos	7,50%	0.37	0.31
	Nota governança, educação ambiental e pesquisa	25%	1.25	0.97
3	Segurança			
3.1	Equipe de segurança e atendimento	8,75%	0.43	0.28
3.2	Infraestrutura da equipe de segurança	8,75%	0.43	0.28
3.3	Prevenção de acidentes	7,50%	0.37	0.16
	Nota segurança	25%	1.25	0.73
4	Gestão e Participação Social			
4.1	Gestão / Atendimento ao usuário	4,50%	0.22	0.22
4.2	Ações comunitárias	4,50%	0.22	0.11
4.3	Atividades de cultura e lazer	6%	0.3	0.09
	Nota gestão e programação	15%	0.75	0.42
	Nota Final		5.0	3.22

PARQUE DA ÁGUA BRANCA

Avenida Francisco Matarazzo, 455 - Barra Funda

Telefone: (11) 3803-4200

Inaugurado em 1929

Área: 137 mil m²

Funcionamento: diariamente das 6h às 20h

DESCRIÇÃO:

O parque, que tem mais de 93 anos, abriga atrações como o Museu Geológico e a Casa de Caboclo, uma réplica de residências da zona rural, o Aquário e o Relógio do Sol. O público da terceira idade tem equipamentos de ginástica disponíveis na Praça do Idoso e festas permanentes. O parque possui Arena Hípica, Centro de Referência em Educação Ambiental e espaços para exposições e feiras. Fonte: saopaulo.sp.gov.br



Foto: Secretaria de Infraestrutura e Meio Ambiente de São Paulo




Foto: Secretaria de Infraestrutura e Meio Ambiente de São Paulo

COMENTÁRIOS:

O gradil está completo, porém é necessário pintura. Tem bastante programação e atividades gratuitas, como baile de idosos, ginástica, educadores ambientais que monitoram atividades. A ponte da reserva está interdita e os vestiários dos funcionários estão bem ruins, necessário reforma, principalmente no masculino. Além disso precisa de manutenção geral nos banheiros e bebedouros.



Foto: Secretaria de Infraestrutura e Meio Ambiente de São Paulo

Parque Água Branca		Peso	Nota máxima ponderada	Nota
1	Infraestrutura			
1.1	Mobilidade Urbana	2,80%	0.14	0.11
1.2	Acessibilidade	2,80%	0.14	0.12
1.3	Sanitários	8,75%	0.43	0.26
1.4	Administração e Estrutura de funcionários	7%	0.35	0.3
1.5	Playground	7%	0.35	0.29
1.6	Bebedouros e bancos	1,40%	0.07	0.03
1.7	Equipamentos Esportivos	1,75%	0.08	0.05
1.8	Sinalização	1,75%	0.08	0.06
1.9	Gradil Externo	1,75%	0.08	0.02
	Nota Infraestrutura	35%	1.75	1.27
2	Manutenção e conservação das áreas verdes			
2.1	Manejo e conservação	10,00%	0.5	0.3
2.2	Resíduos Sólidos	7,50%	0.37	0.29
2.3	Ambientes Aquáticos	7,50%	0.37	0.3
	Nota governança, educação ambiental e pesquisa	25%	1.25	0.89
3	Segurança			
3.1	Equipe de segurança e atendimento	8,75%	0.43	0.28
3.2	Infraestrutura da equipe de segurança	8,75%	0.43	0.28
3.3	Prevenção de acidentes	7,50%	0.37	0.28
	Nota segurança	25%	1.25	0.85
4	Gestão e Participação Social			
4.1	Gestão / Atendimento ao usuário	4,50%	0.22	0.22
4.2	Ações comunitárias	4,50%	0.22	0.16
4.3	Atividades de cultura e lazer	6%	0.3	0.28
	Nota gestão e programação	15%	0.75	0.67
	Nota Final		5.0	3.69

PARQUE AUGUSTA – PREFEITO BRUNO COVAS

Rua Augusta, 344; Rua Caio Prado, 230/232 - Consolação

Inaugurado em 06/11/2021

Área: 23 mil m²

Funcionamento: diariamente das 5h às 21h

DESCRIÇÃO:

Localizado na região central da capital e totalmente acessível, o parque tem vegetação significativa e valores históricos. Possui espaços como caminhos e passeios, playground inclusivo, cachorródromo, equipamentos de ginástica, sede administrativa, sanitários públicos, arquibancada, deck elevado para apresentações e eventos, trilha, redário e área para prática de slackline. O projeto foi pensado de acordo com os parâmetros definidos no Plano Diretor, que determina uma Taxa de Permeabilidade mínima de 90%, ou seja, somente 10% da área do parque pode ser impermeabilizada. Fonte: prefeitura.sp.gov.br

COMENTÁRIOS:

Os banheiros não apresentam saboneteira, apenas garrafas com sabão. Possuem poucas lixeiras para lixo reciclável e por ser um parque novo, elas poderiam ser padronizadas, não são. Apresenta um fluxo de pessoas maior que a capacidade do parque e número de vigilantes. Destaca-se por sua limpeza, organização e manutenção, além dos itens inclusivos.




Foto: Acervo Secretaria Municipal do Verde e do Meio Ambiente



Foto: Acervo Secretaria Municipal do Verde e do Meio Ambiente



Foto: Acervo Secretaria Municipal do Verde e do Meio Ambiente

Parque Augusta		Peso	Nota máxima ponderada	Nota
1	Infraestrutura			
1.1	Mobilidade Urbana	2,80%	0.14	0.12
1.2	Acessibilidade	2,80%	0.14	0.07
1.3	Sanitários	8,75%	0.43	0.28
1.4	Administração e Estrutura de funcionários	7%	0.35	0.3
1.5	Playground	7%	0.35	0.35
1.6	Bebedouros e bancos	1,40%	0.07	0.03
1.7	Equipamentos Esportivos	1,75%	0.08	0.07
1.8	Sinalização	1,75%	0.08	0.08
1.9	Gradil Externo	1,75%	0.08	0.08
	Nota Infraestrutura	35%	1.75	1.41
2	Manutenção e conservação das áreas verdes			
2.1	Manejo e conservação	10,00%	0.5	0.36
2.2	Resíduos Sólidos	7,50%	0.37	0.27
2.3	Ambientes Aquáticos	7,50%	0.37	0.18
	Nota governança, educação ambiental e pesquisa	25%	1.25	0.82
3	Segurança			
3.1	Equipe de segurança e atendimento	8,75%	0.43	0.41
3.2	Infraestrutura da equipe de segurança	8,75%	0.43	0.28
3.3	Prevenção de acidentes	7,50%	0.37	0.07
	Nota segurança	25%	1.25	0.77
4	Gestão e Participação Social			
4.1	Gestão / Atendimento ao usuário	4,50%	0.22	0.2
4.2	Ações comunitárias	4,50%	0.22	0.22
4.3	Atividades de cultura e lazer	6%	0.3	0.3
	Nota gestão e programação	15%	0.75	0.72
	Nota Final		5.0	3.74

PARQUE BENEMÉRITO BRÁS

Rua Piratininga, 365 – Brás

Telefone: (11) 3207-4706

Inaugurado em 08/01/2011

Área: 26.568 m²

Funcionamento: diariamente das 6h às 18h

DESCRIÇÃO:

O parque está inserido num local densamente urbanizado, onde antes havia uma praça, junto à saída da estação Brás do Metrô. A área já era ocupada pela população para a prática de exercícios físicos e esportes, além de atividades infantis. O objetivo foi promover a melhora ambiental do bairro com o aumento de permeabilização do solo, arborização (com preservação das espécies já existentes) e implantação de equipamentos de lazer. Fonte: prefeitura.sp.gov.br

COMENTÁRIOS:

Possui 3 quadras esportivas em razoável estado. Manejo bem feito e compostagem ativa. Playground e academia bem conservados. Vestiários de funcionários com pouco espaço e muita infiltração, precisa de manutenção. Possui postes de iluminação porém não funcionam, foi visto um bebedouro com lodo e vários quebrados, as lixeiras também precisam ser trocadas e nenhuma estava com saco. Precisa melhorar a segurança, pois não há ronda.



Foto: Acervo Secretaria Municipal do Verde e do Meio Ambiente



Foto: Acervo Secretaria Municipal do Verde e do Meio Ambiente



Foto: Acervo Secretaria Municipal do Verde e do Meio Ambiente

Parque Benemérito José Brás		Peso	Nota máxima ponderada	Nota
1	Infraestrutura			
1.1	Mobilidade Urbana	2,80%	0.14	0.08
1.2	Acessibilidade	2,80%	0.14	0.04
1.3	Sanitários	8,75%	0.43	0.27
1.4	Administração e Estrutura de funcionários	7%	0.35	0.22
1.5	Playground	7%	0.35	0.29
1.6	Bebedouros e bancos	1,40%	0.07	0.03
1.7	Equipamentos Esportivos	1,75%	0.08	0.08
1.8	Sinalização	1,75%	0.08	0.05
1.9	Gradil Externo	1,75%	0.08	0.05
	Nota Infraestrutura	35%	1.75	1.16
2	Manutenção e conservação das áreas verdes			
2.1	Manejo e conservação	10,00%	0.5	0.33
2.2	Resíduos Sólidos	7,50%	0.37	0.21
2.3	Ambientes Aquáticos	7,50%	0.37	0
	Nota governança, educação ambiental e pesquisa	25%	1.25	0.55
3	Segurança			
3.1	Equipe de segurança e atendimento	8,75%	0.43	0.37
3.2	Infraestrutura da equipe de segurança	8,75%	0.43	0.28
3.3	Prevenção de acidentes	7,50%	0.37	0.16
	Nota segurança	25%	1.25	0.81
4	Gestão e Participação Social			
4.1	Gestão / Atendimento ao usuário	4,50%	0.22	0.18
4.2	Ações comunitárias	4,50%	0.22	0.12
4.3	Atividades de cultura e lazer	6%	0.3	0.17
	Nota gestão e programação	15%	0.75	0.48
	Nota Final		5.0	3.01

PARQUE BUENOS AIRES

Avenida Angélica, 1.500 – Higienópolis

Telefone: (11) 3666-8032

Inaugurado em 24/09/1913

Área: 18.755 m²

Funcionamento: diariamente das 6h às 19h

DESCRIÇÃO:

Tombado pelo CONPRESP em 1992, o Parque Buenos Aires foi considerado “praça” até 1987 e foi projetado pelo arquiteto paisagista francês Bouvard para preservar a vista sobre o Vale do Anhangabaú. Sua infraestrutura conta com: área para apresentações culturais (Praça das Mães), gramado para piquenique, playground, espelho d’água, aparelhos de ginástica (barras e pranchas) e cercado para cães (cachorródromo). Espaço para contemplação, caminhadas e relaxamento, passeio, estares e sanitários. Acessibilidade nos equipamentos de ginástica, sanitários, entrada do parque e áreas de circulação. Fonte:prefeitura.sp.gov.br

COMENTÁRIOS:

A academia está bem precária e precisa ser reformada, antes que pessoas se machuquem. A fonte está funcionando, mas a água não está com boa aparência. Nem todos os bebedouros funcionam. Parte da trilha apresenta buracos e erosão e precisa de manutenção para que não haja acidentes, ainda mais pelo maior público do parque ser de idosos e crianças.



Foto: Acervo Secretaria Municipal do Verde e do Meio Ambiente



Foto: Acervo Secretaria Municipal do Verde e do Meio Ambiente

Parque Buenos Aires

	Peso	Nota máxima ponderada	Nota
1	Infraestrutura		
1.1	Mobilidade Urbana	2,80%	0.14
1.2	Acessibilidade	2,80%	0.14
1.3	Sanitários	8,75%	0.43
1.4	Administração e Estrutura de funcionários	7%	0.35
1.5	Playground	7%	0.35
1.6	Bebedouros e bancos	1,40%	0.07
1.7	Equipamentos Esportivos	1,75%	0.08
1.8	Sinalização	1,75%	0.08
1.9	Gradil Externo	1,75%	0.08
	Nota Infraestrutura	35%	1.75
2	Manutenção e conservação das áreas verdes		
2.1	Manejo e conservação	10,00%	0.5
2.2	Resíduos Sólidos	7,50%	0.37
2.3	Ambientes Aquáticos	7,50%	0.37
	Nota governança, educação ambiental e pesquisa	25%	1.25
3	Segurança		
3.1	Equipe de segurança e atendimento	8,75%	0.43
3.2	Infraestrutura da equipe de segurança	8,75%	0.43
3.3	Prevenção de acidentes	7,50%	0.37
	Nota segurança	25%	1.25
4	Gestão e Participação Social		
4.1	Gestão / Atendimento ao usuário	4,50%	0.22
4.2	Ações comunitárias	4,50%	0.22
4.3	Atividades de cultura e lazer	6%	0.3
	Nota gestão e programação	15%	0.75
	Nota Final		5.0
			3.85

PARQUE CÂNDIDO PORTINARI

Av. Queiroz Filho, 1.365 - Pinheiros

Telefone: (11) 2683-6302

Inaugurado em 2013

Área: 121.670 m²

Funcionamento: diariamente das 05h30 às 19h

DESCRIÇÃO:

Em 2013 a área vizinha ao Parque Villa-Lobos transformou-se no Parque Urbano Candido Portinari, com fácil acesso a partir da estação CPTM Villa-Lobos/Jaguaré. Foi implantado em menos de um ano, com aproveitamento de infraestrutura existente da época em que abrigou o canteiro de obras do Metrô. Destinado a lazer, esporte, educação e cultura, o parque possui uma pista de skate profissional da Vans, onde ocorrem etapas de campeonatos mundiais. Em setembro de 2022 foi iniciada a concessão das áreas de uso público dos parques Villa-Lobos e Candido Portinari. Fonte: infraestruturameioambiente.sp.gov.br

COMENTÁRIOS:

O parque possui poucos bebedouros e todos estão com mau funcionamento. Não há bancos além dos quiosques. Apresenta uma usina de energia solar que alimenta os dois parques (Cândido e Villa Lobos) tornando-os auto-suficiente em energia. A pista de skate e quadras estão em bom estado. Oferece atividades gratuitas de yoga e meditação na escultura fragmentos antagônicos.



Foto: Secretaria de Infraestrutura e Meio Ambiente de São Paulo



Foto: Secretaria de Infraestrutura e Meio Ambiente de São Paulo



Foto: Secretaria de Infraestrutura e Meio Ambiente de São Paulo

Parque Cândido Portinari		Peso	Nota máxima ponderada	Nota
1	Infraestrutura			
1.1	Mobilidade Urbana	2,80%	0.14	0.13
1.2	Acessibilidade	2,80%	0.14	0.14
1.3	Sanitários	8,75%	0.43	0.28
1.4	Administração e Estrutura de funcionários	7%	0.35	0.21
1.5	Playground	7%	0.35	0.23
1.6	Bebedouros e bancos	1,40%	0.07	0.02
1.7	Equipamentos Esportivos	1,75%	0.08	0.08
1.8	Sinalização	1,75%	0.08	0.08
1.9	Gradil Externo	1,75%	0.08	0.06
	Nota Infraestrutura	35%	1.75	1.26
2	Manutenção e conservação das áreas verdes			
2.1	Manejo e conservação	10,00%	0.5	0.25
2.2	Resíduos Sólidos	7,50%	0.37	0.15
2.3	Ambientes Aquáticos	7,50%	0.37	0.22
	Nota governança, educação ambiental e pesquisa	25%	1.25	0.62
3	Segurança			
3.1	Equipe de segurança e atendimento	8,75%	0.43	0.32
3.2	Infraestrutura da equipe de segurança	8,75%	0.43	0.33
3.3	Prevenção de acidentes	7,50%	0.37	0.23
	Nota segurança	25%	1.25	0.9
4	Gestão e Participação Social			
4.1	Gestão / Atendimento ao usuário	4,50%	0.22	0.2
4.2	Ações comunitárias	4,50%	0.22	0.2
4.3	Atividades de cultura e lazer	6%	0.3	0.2
	Nota gestão e programação	15%	0.75	0.61
	Nota Final		5.0	3.40

PARQUE COLINA DE SÃO FRANCISCO

Rua Doutor Cândido Mota Filho, 751 – Vila São Francisco

Telefone: (11) 3768-9168

Inaugurado em 25/01/2007

Área: 49.063 m²

Funcionamento: diariamente das 6h às 18h

DESCRIÇÃO:

O parque é bastante sombreado por árvores de grande porte, cujo aspecto de mata nativa favorece a prática de contemplação da natureza. Sua infraestrutura conta com: pista de caminhada, paraciclo, mini playgrounds, praça de jogos e piquenique, sanitários acessíveis para pessoas com deficiência. Fonte: prefeitura.sp.gov.br

COMENTÁRIOS:

O parque tem excelente potencial para se tornar um equipamento urbano de excelente qualidade, entretanto, as estruturas das edificações encontram-se danificadas. São inúmeras as rachaduras nas paredes, algumas infiltrações e ausência de suporte às instalações elétricas que, em sua maioria, não funcionam, tanto nos postes como nos banheiros. Possuem áreas interditadas há bastante tempo, sem sinalização adequada e esses espaços poderiam ser muito melhor aproveitados. Falta um local adequado para os funcionários se trocarem e guardarem seus pertences. Para chegar ao playground é necessário passar pela trilha, o que torna o acesso pouco acessível para o público em geral.



Foto: Acervo Secretaria Municipal do Verde e do Meio Ambiente



Foto: Acervo Secretaria Municipal do Verde e do Meio Ambiente



Foto: Acervo Secretaria Municipal do Verde e do Meio Ambiente




Foto: Acervo Secretaria Municipal do Verde e do Meio Ambiente

Parque Colina São Francisco		Peso	Nota máxima ponderada	Nota
1	Infraestrutura			
1.1	Mobilidade Urbana	2,80%	0.14	0.1
1.2	Acessibilidade	2,80%	0.14	0.02
1.3	Sanitários	8,75%	0.43	0.22
1.4	Administração e Estrutura de funcionários	7%	0.35	0.19
1.5	Playground	7%	0.35	0.02
1.6	Bebedouros e bancos	1,40%	0.07	0.03
1.7	Equipamentos Esportivos	1,75%	0.08	0
1.8	Sinalização	1,75%	0.08	0.03
1.9	Gradil Externo	1,75%	0.08	0.05
	Nota Infraestrutura	35%	1.75	0.69
2	Manutenção e conservação das áreas verdes			
2.1	Manejo e conservação	10,00%	0.5	0.36
2.2	Resíduos Sólidos	7,50%	0.37	0.17
2.3	Ambientes Aquáticos	7,50%	0.37	0.12
	Nota governança, educação ambiental e pesquisa	25%	1.25	0.66
3	Segurança			
3.1	Equipe de segurança e atendimento	8,75%	0.43	0.39
3.2	Infraestrutura da equipe de segurança	8,75%	0.43	0.23
3.3	Prevenção de acidentes	7,50%	0.37	0.18
	Nota segurança	25%	1.25	0.81
4	Gestão e Participação Social			
4.1	Gestão / Atendimento ao usuário	4,50%	0.22	0.19
4.2	Ações comunitárias	4,50%	0.22	0.06
4.3	Atividades de cultura e lazer	6%	0.3	0.05
	Nota gestão e programação	15%	0.75	0.3
	Nota Final		5.0	2.48

PARQUE JARDIM DA LUZ

Praça da Luz, s/n - Bom Retiro

Telefone: (11) 3227-6093

Inaugurado em 19/11/1825

Área: 113.400 m²

Funcionamento: de terça a domingo das 6h às 18h

DESCRIÇÃO:

É o mais antigo parque público do município e foi tombado pelo CONDEPHAAT em 1981. Diversos eventos são realizados no local que conta com: espaço para apresentações, coreto, playground, espelhos d'água, gruta com cascata, aquário subterrâneo, equipamento de ginástica, pista de cooper, paraciclo, áreas de estar, sanitários acessíveis, mirante, ponto de bonde, lagos, chafariz, exposição permanente de esculturas e Casa do Administrador (museu). Fonte: prefeitura.sp.gov.br

COMENTÁRIOS:

O parque tem feito algumas reformas e melhorias, mas ainda precisa de manutenção nas estruturas dos funcionários, banheiros e principalmente na iluminação, aumentar o número de postes e trocar lâmpadas. A gestão melhorou a limpeza, o manejo (paisagismo), reestruturação de salas e pinturas (reabertura de banheiros, pintura e reforma do forro do refeitório), abriram uma gestão participativa e comunitária ouvindo os frequentadores e munícipes que frequentam o parque. Estão com muitos gatos que foram abandonados no local, o ideal era tentar fazer uma parceria com Ongs que possam castrá-los, vaciná-los e tentar colocá-los para adoção, além de um movimento contra o abandono.



Foto: Acervo Secretaria Municipal do Verde e do Meio Ambiente



Foto: Acervo Secretaria Municipal do Verde e do Meio Ambiente



Foto: Acervo Secretaria Municipal do Verde e do Meio Ambiente



Foto: Acervo Secretaria Municipal do Verde e do Meio Ambiente



Foto: Acervo Secretaria Municipal do Verde e do Meio Ambiente



Parque Jardim da Luz

		Peso	Nota máxima ponderada	Nota
1	Infraestrutura			
1.1	Mobilidade Urbana	2,80%	0.14	0.07
1.2	Acessibilidade	2,80%	0.14	0.05
1.3	Sanitários	8,75%	0.43	0.24
1.4	Administração e Estrutura de funcionários	7%	0.35	0.3
1.5	Playground	7%	0.35	0.11
1.6	Bebedouros e bancos	1,40%	0.07	0.04
1.7	Equipamentos Esportivos	1,75%	0.08	0.05
1.8	Sinalização	1,75%	0.08	0.05
1.9	Gradil Externo	1,75%	0.08	0.05
	Nota Infraestrutura	35%	1.75	1
2	Manutenção e conservação das áreas verdes			
2.1	Manejo e conservação	10,00%	0.5	0.29
2.2	Resíduos Sólidos	7,50%	0.37	0.25
2.3	Ambientes Aquáticos	7,50%	0.37	0.37
	Nota governança, educação ambiental e pesquisa	25%	1.25	0.91
3	Segurança			
3.1	Equipe de segurança e atendimento	8,75%	0.43	0.37
3.2	Infraestrutura da equipe de segurança	8,75%	0.43	0.28
3.3	Prevenção de acidentes	7,50%	0.37	0.27
	Nota segurança	25%	1.25	0.93
4	Gestão e Participação Social			
4.1	Gestão / Atendimento ao usuário	4,50%	0.22	0.22
4.2	Ações comunitárias	4,50%	0.22	0.22
4.3	Atividades de cultura e lazer	6%	0.3	0.3
	Nota gestão e programação	15%	0.75	0.75
	Nota Final		5.0	3.60

PARQUE CEMUCAM

Rua Mesopotâmia, s/n (km 25 da Rodovia Raposo Tavares sentido Capital) - Jd. Passárgada – Cotia
 Telefone: (11) 4702-2126
 Inaugurado em 02/03/1969
 Área: 500.000 m²
 Funcionamento: diariamente das 6h às 18h

DESCRIÇÃO:

Criado em 1968 com a finalidade de divulgar o campismo e atender o movimento escoteiro, o Centro Municipal de Campismo (CEMUCAM) é o único parque municipal localizado fora do município de São Paulo, situado no município de Cotia. Sua infraestrutura conta com: estacionamento, quiosques com churrasqueiras, sanitário, ciclovia (bike park) com 8 km, campo de futebol, quadra poliesportiva, bebedouros, mesas, bancos, paraciclos, pista de cooper, trilha para caminhada, bosque, gramado para piquenique, playgrounds e Viveiro Harry Blossfeld (pertencente à Divisão Técnica de Produção e Arborização). Acessibilidade em banheiros, entrada e áreas de circulação. Fonte: prefeitura.sp.gov.br



Foto: Acervo Secretaria Municipal do Verde e do Meio Ambiente



Foto: Acervo Secretaria Municipal do Verde e do Meio Ambiente

COMENTÁRIOS:

O parque oferece educação ambiental com escolas, trilhas monitoradas, trilha noturna, teatro e atividades esportivas. Os ciclistas auxiliam no cuidado e manutenção das trilhas de mountain bike. Os vigilantes realizam rondas de moto e bicicleta e a segurança possui apoio do Batalhão da Polícia Ambiental e da GCM de Cotia. Estão realizando plantios para a formação de um corredor ecológico, onde pretendem fazer uma trilha inclusiva. Apresentam problemas com abandono de gatos. É necessário reforma e melhoria nos playgrounds, banheiros e nos espaços dos funcionários.



Foto: Acervo Secretaria Municipal do Verde e do Meio Ambiente

Parque Cemucam		Peso	Nota máxima ponderada	Nota
1	Infraestrutura			
1.1	Mobilidade Urbana	2,80%	0.14	0.11
1.2	Acessibilidade	2,80%	0.14	0.12
1.3	Sanitários	8,75%	0.43	0.22
1.4	Administração e Estrutura de funcionários	7%	0.35	0.24
1.5	Playground	7%	0.35	0.14
1.6	Bebedouros e bancos	1,40%	0.07	0.03
1.7	Equipamentos Esportivos	1,75%	0.08	0.07
1.8	Sinalização	1,75%	0.08	0.06
1.9	Gradil Externo	1,75%	0.08	0.02
	Nota Infraestrutura	35%	1.75	1.05
2	Manutenção e conservação das áreas verdes			
2.1	Manejo e conservação	10,00%	0.5	0.32
2.2	Resíduos Sólidos	7,50%	0.37	0.13
2.3	Ambientes Aquáticos	7,50%	0.37	0.37
	Nota governança, educação ambiental e pesquisa	25%	1.25	0.83
3	Segurança			
3.1	Equipe de segurança e atendimento	8,75%	0.43	0.43
3.2	Infraestrutura da equipe de segurança	8,75%	0.43	0.28
3.3	Prevenção de acidentes	7,50%	0.37	0.18
	Nota segurança	25%	1.25	0.9
4	Gestão e Participação Social			
4.1	Gestão / Atendimento ao usuário	4,50%	0.22	0.22
4.2	Ações comunitárias	4,50%	0.22	0.22
4.3	Atividades de cultura e lazer	6%	0.3	0.3
	Nota gestão e programação	15%	0.75	0.75
	Nota Final		5.0	3.54

PARQUE CHÁCARA DO JOCKEY

Av. Prof. Francisco Morato, 5300 - Vila Sônia
 Telefone: (11) 3722-3264
 Inaugurado em 30/04/2016
 Área: 143.531 m²
 Funcionamento: diariamente das 6h às 20h

DESCRIÇÃO:

O parque é dividido em três núcleos: O acesso pelo Portão P1, onde fica a sede administrativa e que dá acesso direto ao Espaço de Convivência, voltado para atividades comunitárias e Núcleo Esportivo com quadra poliesportiva, pista de skate, patins e BMX, campos de futebol. O Núcleo Cultural das Baías, com conjunto de edificações voltado para a cultura e iniciativas de produção, formação e fruição do saber artístico, sob a responsabilidade da Secretaria Municipal de Cultura (SMC); e o edifício onde hoje está instalada a GCM será convertido em um Centro de Memória do Bairro com espaços onde artesãos da região poderão expor suas obras ao lado do Restaurante. No complexo funciona também o LEIA – Laboratório de Experimentação e Inovação Audiovisual, gerido pela SPCine (empresa de cinema e audiovisual da Prefeitura de São Paulo). Fonte: prefeitura.sp.gov.br

COMENTÁRIOS:

O parque está com áreas em obras, estão reformando o banheiro, restaurante e telhado de uma das estruturas. É necessário melhorar a iluminação e expandi-la em alguns pontos, bem como colocar mais bebedouros, pois possui apenas dois, dos quais, um está com problema. As trilhas para caminhadas precisam de melhor manejo e conservação, pois dá-se a impressão que um lado do parque está bem cuidado e o outro não. Oferece atividades gratuitas de dança afro e atividades ambientais.



Foto: Acervo Secretaria Municipal do Verde e do Meio Ambiente



Foto: Acervo Secretaria Municipal do Verde e do Meio Ambiente



Foto: Acervo Secretaria Municipal do Verde e do Meio Ambiente

Parque Chácara do Jockey		Peso	Nota máxima ponderada	Nota
1	Infraestrutura			
1.1	Mobilidade Urbana	2,80%	0.14	0.09
1.2	Acessibilidade	2,80%	0.14	0.02
1.3	Sanitários	8,75%	0.43	0.32
1.4	Administração e Estrutura de funcionários	7%	0.35	0.29
1.5	Playground	7%	0.35	0.04
1.6	Bebedouros e bancos	1,40%	0.07	0.01
1.7	Equipamentos Esportivos	1,75%	0.08	0.05
1.8	Sinalização	1,75%	0.08	0.02
1.9	Gradil Externo	1,75%	0.08	0.03
	Nota Infraestrutura	35%	1.75	0.92
2	Manutenção e conservação das áreas verdes			
2.1	Manejo e conservação	10,00%	0.5	0.21
2.2	Resíduos Sólidos	7,50%	0.37	0.2
2.3	Ambientes Aquáticos	7,50%	0.37	0.35
	Nota governança, educação ambiental e pesquisa	25%	1.25	0.77
3	Segurança			
3.1	Equipe de segurança e atendimento	8,75%	0.43	0.36
3.2	Infraestrutura da equipe de segurança	8,75%	0.43	0.28
3.3	Prevenção de acidentes	7,50%	0.37	0.08
	Nota segurança	25%	1.25	0.73
4	Gestão e Participação Social			
4.1	Gestão / Atendimento ao usuário	4,50%	0.22	0.22
4.2	Ações comunitárias	4,50%	0.22	0.15
4.3	Atividades de cultura e lazer	6%	0.3	0.18
	Nota gestão e programação	15%	0.75	0.56
	Nota Final		5.0	2.99

PARQUE JULIANA DE CARVALHO TORRES

Travessa Córrego da independência – Cohab Raposo Tavares

Telefone: (11) 3784-2611

Inaugurado em 18/10/2012

Área: 54.384 m² (10.000m² - 1ª fase)

Funcionamento: diariamente das 8h às 17h

DESCRIÇÃO:

Situado no km 19,5 da Rodovia Raposo Tavares, seu projeto propõe a qualificação das áreas verdes remanescentes do Conjunto Habitacional COHAB Raposo Tavares e foi implantado em diferentes etapas. O parque é aberto e sem gradis, possibilitando o uso noturno. O projeto consiste na recuperação da encosta, preservando os taludes naturais e a vegetação nativa. Sua infraestrutura conta com: staffs para a contemplação da natureza e ambientes com mesas para jogar damas e xadrez. Equipamentos de ginástica e áreas de circulação acessíveis à pessoa com deficiência. Fonte: prefeitura.sp.gov.br

COMENTÁRIOS:

O prédio da adm é temporário e irregular, o refeitório é improvisado, assim como o parquinho que foi todo quebrado e estão esperando a chegada de novos brinquedos. Precisa urgente de materiais de combate de incêndios florestais, pois costumavam fazer fogueiras à noite. Sugere se a colocação de gradil, pois já tem uma parte invadida por moradias irregulares. Precisa de mais segurança, até corrimãos das escadas foram roubados. Apesar da administradora e demais funcionários tentarem melhorar o local, é necessário mais atenção da SVMA para que ele não seja tomado e a população perca o pouco que tem hoje. Muitos moradores auxiliam com os trabalhos voluntários, tem peças teatrais, educação ambiental com a estagiária e as escolas (há estações de paradas de história do parque, reciclagem, taioba, festa do saci). Tem uma churrasqueira, mas está quebrada e inativada. Na antiga pista de skate, hoje desativada, virou um canteiro paisagístico. Os equipamentos de ginástica foram destruídos, mas já solicitaram novos. Quase não há sinalização, as que têm são feitas à mão, é necessário melhorar essa parte. Não existem sanitários para os frequentadores, apenas para os funcionários.



Foto: Acervo Secretaria Municipal do Verde e do Meio Ambiente



Foto: Acervo Secretaria Municipal do Verde e do Meio Ambiente

Parque Juliana Carvalho Torres		Peso	Nota máxima ponderada	Nota
1	Infraestrutura			
1.1	Mobilidade Urbana	2,80%	0.14	0.06
1.2	Acessibilidade	2,80%	0.14	0.05
1.3	Sanitários	8,75%	0.43	0.12
1.4	Administração e Estrutura de funcionários	7%	0.35	0.28
1.5	Playground	7%	0.35	0.01
1.6	Bebedouros e bancos	1,40%	0.07	0
1.7	Equipamentos Esportivos	1,75%	0.08	0.02
1.8	Sinalização	1,75%	0.08	0.04
1.9	Gradil Externo	1,75%	0.08	0
	Nota Infraestrutura	35%	1.75	0.63
2	Manutenção e conservação das áreas verdes			
2.1	Manejo e conservação	10,00%	0.5	0.18
2.2	Resíduos Sólidos	7,50%	0.37	0.26
2.3	Ambientes Aquáticos	7,50%	0.37	0.1
	Nota governança, educação ambiental e pesquisa	25%	1.25	0.55
3	Segurança			
3.1	Equipe de segurança e atendimento	8,75%	0.43	0.36
3.2	Infraestrutura da equipe de segurança	8,75%	0.43	0.28
3.3	Prevenção de acidentes	7,50%	0.37	0.07
	Nota segurança	25%	1.25	0.72
4	Gestão e Participação Social			
4.1	Gestão / Atendimento ao usuário	4,50%	0.22	0.21
4.2	Ações comunitárias	4,50%	0.22	0.16
4.3	Atividades de cultura e lazer	6%	0.3	0.21
	Nota gestão e programação	15%	0.75	0.59
	Nota Final		5.0	2.49

PARQUE JARDIM DAS PERDIZES

Rua Quatro, s/n – Água Branca

Inaugurado em 10/01/2016

Área: 45.967 m²

Funcionamento: diariamente das 6h às 22h

DESCRIÇÃO:

O Jardim das Perdizes possui ciclovia em asfalto drenante, playground, aparelhos de ginástica, pisos podotáteis para orientação de deficientes visuais e bancos para descanso e leitura. Suas calçadas também são mais amplas, com rampas, e iluminação das ruas internas feita com lâmpadas de LED. O sistema de drenagem permite que toda a água pluvial seja absorvida sem escoamento para os córregos da região, evitando inundações. As áreas verdes receberam o Selo de Acessibilidade, concedido pela Secretaria Municipal da Pessoa com Deficiência. Fonte: prefeitura.sp.gov.br

COMENTÁRIOS:

O parque de modo geral está bem conservado. Precisa arrumar a área doplayground que está com piso solto e fazer manutenção de alguns brinquedos. Precisa ampliar a segurança, pois de acordo com relatos, estão ocorrendo assaltos em sua calçada. O parque é conservado pela AMO (Associação dos moradores do Jardim das Perdizes), tanto para revitalização, segurança, quanto para realização de atividades gratuitas para os frequentadores. No dia da pesquisa estavam instalando comedouros, bebedouros e fontes de banho para pássaros. É o único parque da América Latina que tem projeto de irrigação e drenagem (captação da água que é armazenada em duas cisternas para a irrigação automática do parque). Estão com projeto de colocar contêineres para refeitório e sanitários para os funcionários, já que hoje não existe.



Foto: Acervo Secretaria Municipal do Verde e do Meio Ambiente



Foto: Acervo Secretaria Municipal do Verde e do Meio Ambiente

Parque Jardim das Perdizes		Peso	Nota máxima ponderada	Nota
1	Infraestrutura			
1.1	Mobilidade Urbana	2,80%	0.14	0.13
1.2	Acessibilidade	2,80%	0.14	0.1
1.3	Sanitários	8,75%	0.43	0.41
1.4	Administração e Estrutura de funcionários	7%	0.35	0.29
1.5	Playground	7%	0.35	0.19
1.6	Bebedouros e bancos	1,40%	0.07	0.06
1.7	Equipamentos Esportivos	1,75%	0.08	0.06
1.8	Sinalização	1,75%	0.08	0.08
1.9	Gradil Externo	1,75%	0.08	0.08
	Nota Infraestrutura	35%	1.75	1.43
2	Manutenção e conservação das áreas verdes			
2.1	Manejo e conservação	10,00%	0.5	0.37
2.2	Resíduos Sólidos	7,50%	0.37	0.2
2.3	Ambientes Aquáticos	7,50%	0.37	0
	Nota governança, educação ambiental e pesquisa	25%	1.25	0.58
3	Segurança			
3.1	Equipe de segurança e atendimento	8,75%	0.43	0.35
3.2	Infraestrutura da equipe de segurança	8,75%	0.43	0.43
3.3	Prevenção de acidentes	7,50%	0.37	0.26
	Nota segurança	25%	1.25	1.05
4	Gestão e Participação Social			
4.1	Gestão / Atendimento ao usuário	4,50%	0.22	0.22
4.2	Ações comunitárias	4,50%	0.22	0.17
4.3	Atividades de cultura e lazer	6%	0.3	0.24
	Nota gestão e programação	15%	0.75	0.63
	Nota Final		5.0	3.70

PARQUE LUÍS CARLOS PRESTES

Rua João Della Manna, 665 - Jardim Rolinópolis

Telefone: (11) 3721-4965

Inaugurado em 18/06/1990

Área: 27.100 m²

Funcionamento: diariamente das 7h às 18h

DESCRIÇÃO:

Implantado em área predominantemente residencial, o projeto paisagístico do parque considerou a importância da preservação da mata existente, motivo pelo qual os equipamentos de lazer e as edificações foram adequados à vegetação nativa. Duas áreas de mata remanescentes foram preservadas e complementadas com diversas espécies arbóreas e arbustivas. Sua infraestrutura conta com: churrasqueiras, quiosques, quadras poliesportivas, aparelhos de ginástica acessíveis, playgrounds, áreas de estar, pista de caminhada, sanitários acessíveis, comedouro para pássaros, trilhas, espaço comunitário e acessibilidade nas áreas de circulação. Fonte: prefeitura.sp.gov.br

COMENTÁRIOS:

Antes da pandemia tinha yoga e outras atividades gratuitas que não voltaram até o momento, apesar de possuírem um espaço de convivência. A quadra está em bom estado de conservação, porém as cercas estão bastante enferrujadas. Um dos conjuntos de banheiros precisa de manutenção, pois há vazamentos.



Foto: Acervo Secretaria Municipal do Verde e do Meio Ambiente




Foto: Acervo Secretaria Municipal do Verde e do Meio Ambiente



Foto: Acervo Secretaria Municipal do Verde e do Meio Ambiente



Foto: Acervo Secretaria Municipal do Verde e do Meio Ambiente



Foto: Acervo Secretaria Municipal do Verde e do Meio Ambiente



Parque Luís Carlos Prestes

		Peso	Nota máxima ponderada	Nota
1	Infraestrutura			
1.1	Mobilidade Urbana	2,80%	0.14	0.1
1.2	Acessibilidade	2,80%	0.14	0.1
1.3	Sanitários	8,75%	0.43	0.27
1.4	Administração e Estrutura de funcionários	7%	0.35	0.18
1.5	Playground	7%	0.35	0.29
1.6	Bebedouros e bancos	1,40%	0.07	0.07
1.7	Equipamentos Esportivos	1,75%	0.08	0.08
1.8	Sinalização	1,75%	0.08	0.03
1.9	Gradil Externo	1,75%	0.08	0.06
	Nota Infraestrutura	35%	1.75	1.21
2	Manutenção e conservação das áreas verdes			
2.1	Manejo e conservação	10,00%	0.5	0.35
2.2	Resíduos Sólidos	7,50%	0.37	0.13
2.3	Ambientes Aquáticos	7,50%	0.37	0.18
	Nota governança, educação ambiental e pesquisa	25%	1.25	0.66
3	Segurança			
3.1	Equipe de segurança e atendimento	8,75%	0.43	0.43
3.2	Infraestrutura da equipe de segurança	8,75%	0.43	0.24
3.3	Prevenção de acidentes	7,50%	0.37	0.18
	Nota segurança	25%	1.25	0.86
4	Gestão e Participação Social			
4.1	Gestão / Atendimento ao usuário	4,50%	0.22	0.22
4.2	Ações comunitárias	4,50%	0.22	0.09
4.3	Atividades de cultura e lazer	6%	0.3	0.04
	Nota gestão e programação	15%	0.75	0.36
	Nota Final		5.0	3.10

PARQUE DO POVO

Av. Henrique Chamma, 420 - Pinheiros

Telefone: (11) 3073-1217

Inaugurado em 28/09/2008

Área: 133.547m²

Funcionamento: diariamente 6h às 22h

DESCRIÇÃO:

Implantado pela Secretaria das Subprefeituras e aberto desde 2008, o parque apresenta localização e acesso metropolitanos. O projeto educativo e ambiental desenvolvido inclui sete roteiros botânicos, nos quais estão distribuídas as plantas que formam parte das coleções botânicas do parque. Sua infraestrutura conta com: três quadras poliesportivas, sendo uma delas com marcação especial para esportes paraolímpicos; aparelhos de ginástica de baixo impacto; áreas de circulação acessíveis às pessoas com deficiência; parquinho infantil; ciclovia; pista de caminhada; estações de ginástica; sanitários; roteiros botânicos e jardim sensitivo. Fonte: prefeitura.sp.gov.br



Foto: Acervo Secretaria Municipal do Verde e do Meio Ambiente



Foto: Acervo Secretaria Municipal do Verde e do Meio Ambiente

COMENTÁRIOS:

Alguns bebedouros para crianças e pcds não funcionam e estão com vazamento. Os bancos de cimento estão um pouco desgastados e é necessário renovar a pintura. O prédio da administração, assim como os banheiros e cozinha, precisam de manutenção. Há bastantes eventos gratuitos para o público como corridas, música, cinema, dentre outros. O monitoramento das câmeras é feito por uma empresa privada, sendo mais de 15 câmeras que passam por inspeções quinzenalmente. Reutilizam os resíduos arbóreos para os jardins e proteção do solo. Estão reorganizando a educação ambiental para retomá-la após paralisação na pandemia. É importante ressaltar que o parque é conservado por uma associação de empresários do entorno (Associação JK), por meio de um termo de Cooperação com a SVMA.



Foto: Acervo Secretaria Municipal do Verde e do Meio Ambiente

Parque do Povo		Peso	Nota máxima ponderada	Nota
1	Infraestrutura			
1.1	Mobilidade Urbana	2,80%	0.14	0.12
1.2	Acessibilidade	2,80%	0.14	0.04
1.3	Sanitários	8,75%	0.43	0.37
1.4	Administração e Estrutura de funcionários	7%	0.35	0.32
1.5	Playground	7%	0.35	0.15
1.6	Bebedouros e bancos	1,40%	0.07	0.03
1.7	Equipamentos Esportivos	1,75%	0.08	0.08
1.8	Sinalização	1,75%	0.08	0.07
1.9	Gradil Externo	1,75%	0.08	0.05
	Nota Infraestrutura	35%	1.75	1.26
2	Manutenção e conservação das áreas verdes			
2.1	Manejo e conservação	10,00%	0.5	0.31
2.2	Resíduos Sólidos	7,50%	0.37	0.35
2.3	Ambientes Aquáticos	7,50%	0.37	0.1
	Nota governança, educação ambiental e pesquisa	25%	1.25	0.76
3	Segurança			
3.1	Equipe de segurança e atendimento	8,75%	0.43	0.31
3.2	Infraestrutura da equipe de segurança	8,75%	0.43	0.43
3.3	Prevenção de acidentes	7,50%	0.37	0.18
	Nota segurança	25%	1.25	0.93
4	Gestão e Participação Social			
4.1	Gestão / Atendimento ao usuário	4,50%	0.22	0.21
4.2	Ações comunitárias	4,50%	0.22	0.09
4.3	Atividades de cultura e lazer	6%	0.3	0.13
	Nota gestão e programação	15%	0.75	0.43
	Nota Final		5.0	3.41

PARQUE PREFEITO MARIO COVAS

Avenida Paulista, 1853 - Bela Vista

Inaugurado em 24/01/2010

Área: 5.396 m²

Funcionamento: diariamente das 6h às 18h

DESCRIÇÃO:

O parque preserva uma das áreas verdes da região da Avenida Paulista e sua implantação foi realizada em parceria com a Subprefeitura. Sua infraestrutura conta com: bicicletário, sanitários, pérgula, Centro de Informações sobre a cidade; possui acesso à internet (wi-fi). Acessibilidade nos equipamentos de ginástica, sanitários, entrada do parque e áreas de circulação. Dispõe de mesa para piquenique e paraciclo. Possui um Centro de Informações Turísticas (SPTURIS). Fonte: prefeitura.sp.gov.br

COMENTÁRIOS:

O parque que fica no coração de São Paulo tem alguns problemas com moradores de rua, que vivem na calçada ao lado. Apesar do relacionamento deles com os funcionários ter melhorado, tiveram que adaptar algumas coisas, por exemplo: no banheiro não colocam mais papel, dão uma quantidade para cada pessoa. Fizeram uma proteção nas descargas para evitar furtos. A pequena base de apoio dos funcionários precisa de reforma, pois está com infiltração. Precisa dar uma melhorada no paisagismo que no ano anterior estava mais bonito e bem cuidado. A empresa que assumiu o parque há 20 dias (da aplicação) promete melhorias para o próximo ano, para mais pessoas utilizarem o espaço para descanso e trabalho.



Foto: Acervo Secretaria Municipal do Verde e do Meio Ambiente



Foto: Acervo Secretaria Municipal do Verde e do Meio Ambiente



Foto: Acervo Secretaria Municipal do Verde e do Meio Ambiente

Parque Prefeito Mário Covas

	Peso	Nota máxima ponderada	Nota
1	Infraestrutura		
1.1	Mobilidade Urbana	2,80%	0.14
1.2	Acessibilidade	2,80%	0.14
1.3	Sanitários	8,75%	0.43
1.4	Administração e Estrutura de funcionários	7%	0.35
1.5	Playground	7%	0.35
1.6	Bebedouros e bancos	1,40%	0.07
1.7	Equipamentos Esportivos	1,75%	0.08
1.8	Sinalização	1,75%	0.08
1.9	Gradil Externo	1,75%	0.08
	Nota Infraestrutura	35%	1.41
2	Manutenção e conservação das áreas verdes		
2.1	Manejo e conservação	10,00%	0.5
2.2	Resíduos Sólidos	7,50%	0.37
2.3	Ambientes Aquáticos	7,50%	0.37
	Nota governança, educação ambiental e pesquisa	25%	1.25
3	Segurança		
3.1	Equipe de segurança e atendimento	8,75%	0.43
3.2	Infraestrutura da equipe de segurança	8,75%	0.43
3.3	Prevenção de acidentes	7,50%	0.37
	Nota segurança	25%	1.25
4	Gestão e Participação Social		
4.1	Gestão / Atendimento ao usuário	4,50%	0.22
4.2	Ações comunitárias	4,50%	0.22
4.3	Atividades de cultura e lazer	6%	0.3
	Nota gestão e programação	15%	0.75
	Nota Final		5.0
			3.16

PARQUE PREVIDÊNCIA

Rua Pedro Peccinini, 88 - Jardim Ademar

Telefone: (11) 3721-8951

Inaugurado em 21/09/1979

Área: 91.500 m²

Funcionamento: diariamente das 7h às 18h

DESCRIÇÃO:

Com áreas de circulação acessíveis, o parque possui jardim aromático, área de estar com mesas para piquenique, trilha, pista para caminhada, aparelhos de ginástica e sanitários acessíveis à pessoa com deficiência; playgrounds, viveiro de gansos e orquidário. Abriga também o Museu de Meio Ambiente, CECCO (SMS) e Grupo Escoteiro Raposo Tavares. Fonte: prefeitura.sp.gov.br



Foto: Acervo Secretaria Municipal do Verde e do Meio Ambiente



Foto: Acervo Secretaria Municipal do Verde e do Meio Ambiente



Foto: Acervo Secretaria Municipal do Verde e do Meio Ambiente

COMENTÁRIOS:

O parque está muito bem cuidado e a administradora mostrou-se uma pessoa super ativa, participativa e engajada com o parque, pois ela mesma cria e faz algumas coisas, como por exemplo: pintou e criou uma área de jogos (boliche, ludo, jogo da velha, amarelinha) e as peças são feitas de material reciclável. Tem horta, composteira, viveiro e um lagunho artificial para gansos que está em bom estado. Precisa fazer manutenção em algumas estruturas, no gradil e arrumar a calçada.




Foto: Acervo Secretaria Municipal do Verde e do Meio Ambiente

Parque da Previdência		Peso	Nota máxima ponderada	Nota
1	Infraestrutura			
1.1	Mobilidade Urbana	2,80%	0.14	0.12
1.2	Acessibilidade	2,80%	0.14	0.1
1.3	Sanitários	8,75%	0.43	0.36
1.4	Administração e Estrutura de funcionários	7%	0.35	0.3
1.5	Playground	7%	0.35	0.25
1.6	Bebedouros e bancos	1,40%	0.07	0.06
1.7	Equipamentos Esportivos	1,75%	0.08	0.06
1.8	Sinalização	1,75%	0.08	0.06
1.9	Gradil Externo	1,75%	0.08	0.03
	Nota Infraestrutura	35%	1.75	1.38
2	Manutenção e conservação das áreas verdes			
2.1	Manejo e conservação	10,00%	0.5	0.24
2.2	Resíduos Sólidos	7,50%	0.37	0.36
2.3	Ambientes Aquáticos	7,50%	0.37	0.35
	Nota governança, educação ambiental e pesquisa	25%	1.25	0.95
3	Segurança			
3.1	Equipe de segurança e atendimento	8,75%	0.43	0.36
3.2	Infraestrutura da equipe de segurança	8,75%	0.43	0.28
3.3	Prevenção de acidentes	7,50%	0.37	0.18
	Nota segurança	25%	1.25	0.83
4	Gestão e Participação Social			
4.1	Gestão / Atendimento ao usuário	4,50%	0.22	0.22
4.2	Ações comunitárias	4,50%	0.22	0.18
4.3	Atividades de cultura e lazer	6%	0.3	0.3
	Nota gestão e programação	15%	0.75	0.7
	Nota Final		5.0	3.87

PARQUE RAPOSO TAVARES

Rua Telmo Coelho Filho, 200 - Jardim Olympia
 Telefone: (11) 3735-1372
 Inaugurado em 01/01/1981
 Área 195.000 m²
 Funcionamento: diariamente das 6h às 18h

DESCRIÇÃO:

O parque foi o primeiro da América do Sul construído sobre um aterro sanitário e apresenta características peculiares, sendo seu solo formado por camadas compactadas de lixo, as quais são revestidas por uma camada de argila (para diminuir a emissão de gases) e por outra de terra (que serve de substrato à vegetação). Sua infraestrutura conta com: pista de cooper, playground, quadras poliesportivas, campo de futebol, sanitários, campinhos de terra, áreas de estar, trilhas para caminhada, churrasqueiras, quiosques e estacionamento gratuito. Fonte: prefeitura.sp.gov.br

COMENTÁRIOS

O parque está com parte sem gradil por conta de roubos. Apresenta um conjunto novo de banheiros, mas o outro precisa de reforma. Apesar de limpo, é carente de lixeiras. Algumas áreas como quiosque e compostagem estão desativadas por falta de manutenção. Antigamente o parque sofria com despejo de entulho, mas com a ação e ajuda da subprefeitura conseguiram resolver esse problema. Possui vagas para pcds e idosos, mas é necessário renovar a pintura.



Foto: Acervo Secretaria Municipal do Verde e do Meio Ambiente



Foto: Acervo Secretaria Municipal do Verde e do Meio Ambiente



Foto: Acervo Secretaria Municipal do Verde e do Meio Ambiente

Parque Raposo Tavares		Peso	Nota máxima ponderada	Nota
1	Infraestrutura			
1.1	Mobilidade Urbana	2,80%	0.14	0.11
1.2	Acessibilidade	2,80%	0.14	0.12
1.3	Sanitários	8,75%	0.43	0.12
1.4	Administração e Estrutura de funcionários	7%	0.35	0.29
1.5	Playground	7%	0.35	0.26
1.6	Bebedouros e bancos	1,40%	0.07	0.03
1.7	Equipamentos Esportivos	1,75%	0.08	0.08
1.8	Sinalização	1,75%	0.08	0.04
1.9	Gradil Externo	1,75%	0.08	0.04
	Nota Infraestrutura	35%	1.75	1.13
2	Manutenção e conservação das áreas verdes			
2.1	Manejo e conservação	10,00%	0.5	0.35
2.2	Resíduos Sólidos	7,50%	0.37	0.35
2.3	Ambientes Aquáticos	7,50%	0.37	0
	Nota governança, educação ambiental e pesquisa	25%	1.25	0.7
3	Segurança			
3.1	Equipe de segurança e atendimento	8,75%	0.43	0.36
3.2	Infraestrutura da equipe de segurança	8,75%	0.43	0.28
3.3	Prevenção de acidentes	7,50%	0.37	0.18
	Nota segurança	25%	1.25	0.83
4	Gestão e Participação Social			
4.1	Gestão / Atendimento ao usuário	4,50%	0.22	0.22
4.2	Ações comunitárias	4,50%	0.22	0.19
4.3	Atividades de cultura e lazer	6%	0.3	0.28
	Nota gestão e programação	15%	0.75	0.7
	Nota Final		5.0	3.74

PARQUE TRIANON

Rua Peixoto Gomide, 949 - Cerqueira César

Telefone: (11) 3253-4973 / 3289-2160

Inaugurado em 03/04/1882

Área: 48.600 m²

Funcionamento: diariamente das 6h às 18h

DESCRIÇÃO:

O parque é um resquício remanescente da Mata Atlântica original e um dos parques centrais mais pesquisados da cidade. É histórico, possui um acervo de árvores centenárias e obras de artes relevantes. Além da escultura “Fauno”, de Brecheret, tem também “Aretusa”, de Francisco Leopoldo Silva. Recentemente mudou para administração privada. Fonte: prefeitura.sp.gov.br

COMENTÁRIOS:

Apesar do pouco tempo da nova administração assumir, o parque já começou algumas obras de melhorias em suas estruturas. Os caminhos de pedra portuguesa estão bastante perigosos, pois muitas partes estão cheias de buracos. O parquinho precisa de reforma urgente e ampliar as opções de brinquedos. O banheiro é um grande problema do parque, pois muitos moradores de rua vivem na entrada e acabam utilizando-o, sem cuidado, roubam peças e utilizavam para banho (agora foi proibido). Há a presença de câmeras, mas elas não funcionam. De acordo com o responsável, tem muitos projetos legais que se realmente forem executados deixará o parque lindo e passará a ser frequentado por mais pessoas e não será apenas um caminho para aqueles que circulam pela Av. Paulista.



Foto: Acervo Secretaria Municipal do Verde e do Meio Ambiente



Foto: Acervo Secretaria Municipal do Verde e do Meio Ambiente

Parque Trianon		Peso	Nota máxima ponderada	Nota
1	Infraestrutura			
1.1	Mobilidade Urbana	2,80%	0.14	0.11
1.2	Acessibilidade	2,80%	0.14	0.07
1.3	Sanitários	8,75%	0.43	0.18
1.4	Administração e Estrutura de funcionários	7%	0.35	0.23
1.5	Playground	7%	0.35	0.07
1.6	Bebedouros e bancos	1,40%	0.07	0.03
1.7	Equipamentos Esportivos	1,75%	0.08	0.02
1.8	Sinalização	1,75%	0.08	0.01
1.9	Gradil Externo	1,75%	0.08	0.07
	Nota Infraestrutura	35%	1.75	0.83
2	Manutenção e conservação das áreas verdes			
2.1	Manejo e conservação	10,00%	0.5	0.16
2.2	Resíduos Sólidos	7,50%	0.37	0.16
2.3	Ambientes Aquáticos	7,50%	0.37	0.15
	Nota governança, educação ambiental e pesquisa	25%	1.25	0.48
3	Segurança			
3.1	Equipe de segurança e atendimento	8,75%	0.43	0.31
3.2	Infraestrutura da equipe de segurança	8,75%	0.43	0.15
3.3	Prevenção de acidentes	7,50%	0.37	0.13
	Nota segurança	25%	1.25	0.6
4	Gestão e Participação Social			
4.1	Gestão / Atendimento ao usuário	4,50%	0.22	0.2
4.2	Ações comunitárias	4,50%	0.22	0.18
4.3	Atividades de cultura e lazer	6%	0.3	0.12
	Nota gestão e programação	15%	0.75	0.51
	Nota Final		5.0	2.45



Parque Trianon
Foto: Acervo Secretaria Municipal do Verde e do Meio Ambiente

PARQUE VILA DOS REMÉDIOS

Rua Carlos Alberto Vanzolini, 413 - Vila Jaguará

Telefone: (11) 3625-1419

Inaugurado em 20/06/1979

Área: 109.800 m²

Funcionamento: diariamente das 6h às 18h

DESCRIÇÃO:

A área do parque pertencia à Congregação Franciscana Filhas da Divina Providência, sendo conhecida também por “Bosque das Freiras”. É um Patrimônio Natural, declarando as árvores ali existentes imunes ao corte. No local há uma mina d’água e dois córregos que cortam o terreno. Sua infraestrutura conta com: lago, playgrounds, churrasqueiras, trilhas, paraciclo, quadras poliesportivas e equipamentos de ginástica; os sanitários são adaptados para pessoas com mobilidade reduzida. Fonte: prefeitura.sp.gov.br

COMENTÁRIOS:

O parque, apesar de bem estruturado, apresenta um aspecto de abandono, muitas áreas precisam de manutenção, como os bancos que estão em péssimo estado de conservação, as áreas de caminhadas que são de paralelepípedos e escorregadias, os banheiros, a iluminação, etc. Apenas um dos conjuntos de banheiro que o parque possui está aberto e em uso, os outros estão fechados. Há extintores, porém alguns estão vazios e todos vencidos. Existe uma antiga estrutura da Sabesp abandonada dentro do parque, poderia ser reaproveitada e poderiam implantar uma horta e compostagem no local.



Foto: Acervo Secretaria Municipal do Verde e do Meio Ambiente



Foto: Acervo Secretaria Municipal do Verde e do Meio Ambiente



Foto: Acervo Secretaria Municipal do Verde e do Meio Ambiente

Parque Vila dos Remédios		Peso	Nota máxima ponderada	Nota
1	Infraestrutura			
1.1	Mobilidade Urbana	2,80%	0.14	0.04
1.2	Acessibilidade	2,80%	0.14	0
1.3	Sanitários	8,75%	0.43	0.21
1.4	Administração e Estrutura de funcionários	7%	0.35	0.19
1.5	Playground	7%	0.35	0.23
1.6	Bebedouros e bancos	1,40%	0.07	0.03
1.7	Equipamentos Esportivos	1,75%	0.08	0.07
1.8	Sinalização	1,75%	0.08	0.02
1.9	Gradil Externo	1,75%	0.08	0.04
	Nota Infraestrutura	35%	1.75	0.87
2	Manutenção e conservação das áreas verdes			
2.1	Manejo e conservação	10,00%	0.5	0.23
2.2	Resíduos Sólidos	7,50%	0.37	0.09
2.3	Ambientes Aquáticos	7,50%	0.37	0.25
	Nota governança, educação ambiental e pesquisa	25%	1.25	0.58
3	Segurança			
3.1	Equipe de segurança e atendimento	8,75%	0.43	0.4
3.2	Infraestrutura da equipe de segurança	8,75%	0.43	0.28
3.3	Prevenção de acidentes	7,50%	0.37	0.07
	Nota segurança	25%	1.25	0.76
4	Gestão e Participação Social			
4.1	Gestão / Atendimento ao usuário	4,50%	0.22	0.17
4.2	Ações comunitárias	4,50%	0.22	0.12
4.3	Atividades de cultura e lazer	6%	0.3	0.18
	Nota gestão e programação	15%	0.75	0.48
	Nota Final		5.0	2.70

PARQUE ZILDA NATEL

Av. Dr. Arnaldo, 1250 – Sumaré

Inaugurado em 15/02/2009

Área: 2.386,14 m²

Funcionamento: diariamente das 9h às 21h

DESCRIÇÃO:

Voltado para a prática de skate, o parque conta com obstáculos que simulam condições encontradas nas ruas, como rampas e corrimãos; banks com 75 m² no estilo bowl (bacia) e um half pipe de 100m². Dispõe de wi-fi, quadra de basquete de rua, mesas para jogos de tabuleiro e academia para a terceira idade, com aparelhos para ginástica laboral e de baixo impacto (alongador, simulador de caminhada, simulador de cavalgada, de esqui, de remada sentada, de surfe, rotação dupla diagonal, rotação vertical, pressão de pernas e multi-exercitador).
Fonte: prefeitura.sp.gov.br

COMENTÁRIOS:

O vestiário e refeitório são improvisados, pois estão passando por reforma. Parte do parque não tem gradil e faz limite com casas e empreendimentos. Notou-se a ausência de manejo nos gradis (plantas saindo pra rua). O banheiro de PCD está sendo utilizado para guardar alguns itens de limpeza e dos funcionários.



Foto: Acervo Secretaria Municipal do Verde e do Meio Ambiente



Foto: Acervo Secretaria Municipal do Verde e do Meio Ambiente



Foto: Acervo Secretaria Municipal do Verde e do Meio Ambiente

Parque Zilda Natel

		Peso	Nota máxima ponderada	Nota
1	Infraestrutura			
1.1	Mobilidade Urbana	2,80%	0.14	0.1
1.2	Acessibilidade	2,80%	0.14	0.07
1.3	Sanitários	8,75%	0.43	0.39
1.4	Administração e Estrutura de funcionários	7%	0.35	0.06
1.5	Playground	7%	0.35	0
1.6	Bebedouros e bancos	1,40%	0.07	0.05
1.7	Equipamentos Esportivos	1,75%	0.08	0.07
1.8	Sinalização	1,75%	0.08	0.02
1.9	Gradil Externo	1,75%	0.08	0.03
	Nota Infraestrutura	35%	1.75	0.81
2	Manutenção e conservação das áreas verdes			
2.1	Manejo e conservação	10,00%	0.5	0.2
2.2	Resíduos Sólidos	7,50%	0.37	0.15
2.3	Ambientes Aquáticos	7,50%	0.37	0.37
	Nota governança, educação ambiental e pesquisa	25%	1.25	0.72
3	Segurança			
3.1	Equipe de segurança e atendimento	8,75%	0.43	0.41
3.2	Infraestrutura da equipe de segurança	8,75%	0.43	0.13
3.3	Prevenção de acidentes	7,50%	0.37	0.18
	Nota segurança	25%	1.25	0.73
4	Gestão e Participação Social			
4.1	Gestão / Atendimento ao usuário	4,50%	0.22	0.12
4.2	Ações comunitárias	4,50%	0.22	0.06
4.3	Atividades de cultura e lazer	6%	0.3	0
	Nota gestão e programação	15%	0.75	0.19
	Nota Final		5.0	2.46

PARQUE VILLA LOBOS

Av. Professor Fonseca Rodrigues, 2001 - Alto de Pinheiros

Telefone: (11) 2683-6302

Inaugurado em 1989

Área: 732.000 m²

Funcionamento: diariamente das 5h30 às 19h

DESCRIÇÃO:

Antes de 1989 a área onde está hoje destoava muito dos arredores da região de Alto de Pinheiros. Na sua porção mais a oeste havia um depósito de lixo da Companhia de Entrepostos e Armazéns Gerais do Estado de São Paulo (CEAGESP), onde cerca de oitenta famílias recolhiam alimentos e embalagens. O projeto original, elaborado pelo Arquiteto Décio Tozzi, previa uma “cidade da música”. O local teria viveiro para pássaros, ilha musical, passeio Uirapuru, auditórios, Teatro de Ópera e Centro de Convivência Musical. O projeto também previa a construção de um prédio de exposições e edifícios para Escolas de Balé e Música, com salas de aulas para oficinas e apoio, inclusive para fabricar e consertar instrumentos. Hoje sua infraestrutura conta com: aparelhos de ginástica, playground, quadras poliesportivas, campo de futebol, ciclovia, pista de cooper, patins e skate, tableas de basketball, anfiteatro e área para shows. Fonte: parquevillalobos.net

COMENTÁRIOS:

O parque possui câmera de segurança somente no estacionamento, o ideal seria ter por todo o parque, para tentar minimizar os casos de furtos. Algumas quadras e playgrounds precisam de reparos. O viveiro e a horta estão lindos e o espaço para educação ambiental é ótimo, deveria ser mais divulgado, pois fica numa área ‘escondida’ para os frequentadores. Os banheiros, apesar de limpos, precisam de reforma. É necessário estudar estratégias para acabar com os pontos de alagamento que se formam após a chuva. Os projetos sociais oferecidos são bem legais e importantes para a população. A estrutura do antigo orquidário está em reforma. Recentemente, após a concessão, mudou a administração que deve fazer novas reformas e deixar o parque ainda mais bonito para a próxima pesquisa.



Foto: Rebeca Wolf Spada



Foto: Rebeca Wolf Spada



Foto: Rebeca Wolf Spada



Foto: Rebeca Wolf Spada




Foto: Rebeca Wolf Spada



Parque Villa-Lobos

		Peso	Nota máxima ponderada	Nota
1	Infraestrutura			
1.1	Mobilidade Urbana	2,80%	0.14	0.13
1.2	Acessibilidade	2,80%	0.14	0.12
1.3	Sanitários	8,75%	0.43	0.25
1.4	Administração e Estrutura de funcionários	7%	0.35	0.25
1.5	Playground	7%	0.35	0.24
1.6	Bebedouros e bancos	1,40%	0.07	0.05
1.7	Equipamentos Esportivos	1,75%	0.08	0.08
1.8	Sinalização	1,75%	0.08	0.08
1.9	Gradil Externo	1,75%	0.08	0.06
	Nota Infraestrutura	35%	1.75	1.3
2	Manutenção e conservação das áreas verdes			
2.1	Manejo e conservação	10,00%	0.5	0.27
2.2	Resíduos Sólidos	7,50%	0.37	0.18
2.3	Ambientes Aquáticos	7,50%	0.37	0.29
	Nota governança, educação ambiental e pesquisa	25%	1.25	0.75
3	Segurança			
3.1	Equipe de segurança e atendimento	8,75%	0.43	0.36
3.2	Infraestrutura da equipe de segurança	8,75%	0.43	0.38
3.3	Prevenção de acidentes	7,50%	0.37	0.26
	Nota segurança	25%	1.25	1.01
4	Gestão e Participação Social			
4.1	Gestão / Atendimento ao usuário	4,50%	0.22	0.18
4.2	Ações comunitárias	4,50%	0.22	0.22
4.3	Atividades de cultura e lazer	6%	0.3	0.3
	Nota gestão e programação	15%	0.75	0.71
	Nota Final		5.0	3.79



ZONA

SUL

- URBANOS



PARQUE ALTO DA BOA VISTA

Rua Vigário João de Pontes, 779 (esquina R. Visconde de Porto Seguro) – Santo Amaro

Inaugurado em 29/05/2021

Área: 31.000 m²

Funcionamento: diariamente das 6h às 18h

DESCRIÇÃO:

O parque Alto da Boa Vista tem história na região, ali nasce o córrego Lavapés, como era conhecido e hoje é chamado de Poly. Quando os tropeiros de São Paulo chegavam em Santo Amaro, em meados do século 17, era no Parque Alto da Boa Vista que eles paravam para descansar e se limpar no Córrego que era conhecido por uma espécie de divisão de caminhos, seguido por um lado chegava-se à estrada da Vila Santo Amaro; seguindo pelo outro lado, tomava-se o caminho para o litoral, no sentido Itanhaém. Fonte: prefeitura.sp.gov.br

COMENTÁRIOS:

O parque foi recém-inaugurado e os banheiros e a administração estão novos, porém não possui playground, equipamentos de ginástica e bebedouros para os visitantes. Os vigilantes utilizam a guarita de entrada de veículos como refeitório e vestiário.



Foto: Acervo Secretaria Municipal do Verde e do Meio Ambiente



Foto: Acervo Secretaria Municipal do Verde e do Meio Ambiente

Parque Alto da Boa vista		Peso	Nota máxima ponderada	Nota
1	Infraestrutura			
1.1	Mobilidade Urbana	2,80%	0.14	0.1
1.2	Acessibilidade	2,80%	0.14	0.03
1.3	Sanitários	8,75%	0.43	0.43
1.4	Administração e Estrutura de funcionários	7%	0.35	0.14
1.5	Playground	7%	0.35	0
1.6	Bebedouros e bancos	1,40%	0.07	0.01
1.7	Equipamentos Esportivos	1,75%	0.08	0.02
1.8	Sinalização	1,75%	0.08	0.03
1.9	Gradil Externo	1,75%	0.08	0.05
	Nota Infraestrutura	35%	1.75	0.84
2	Manutenção e conservação das áreas verdes			
2.1	Manejo e conservação	10,00%	0.5	0.31
2.2	Resíduos Sólidos	7,50%	0.37	0.18
2.3	Ambientes Aquáticos	7,50%	0.37	0
	Nota governança, educação ambiental e pesquisa	25%	1.25	0.5
3	Segurança			
3.1	Equipe de segurança e atendimento	8,75%	0.43	0.3
3.2	Infraestrutura da equipe de segurança	8,75%	0.43	0.28
3.3	Prevenção de acidentes	7,50%	0.37	0.15
	Nota segurança	25%	1.25	0.74
4	Gestão e Participação Social			
4.1	Gestão / Atendimento ao usuário	4,50%	0.22	0.12
4.2	Ações comunitárias	4,50%	0.22	0.12
4.3	Atividades de cultura e lazer	6%	0.3	0
	Nota gestão e programação	15%	0.75	0.24
	Nota Final		5.0	2.33

BARRAGEM DE GUARAPIRANGA

Rua Dr. Caetano Petraglia Sobrinho, 41 - Jardim Guarapiranga
 Telefone: (11) 5524-8403
 Inaugurado em 17/12/2008
 Área: 88.584 m²
 Funcionamento: diariamente das 6h às 19h

DESCRIÇÃO:

O parque é muito utilizado para caminhadas, pois sua área plana favorece essa prática. O espaço oferece também duas modalidades de trilha, realizadas mediante agendamento prévio dos interessados diretamente na administração. Durante o percurso da Trilha da Coruja Buraqueira, atividade realizada mediante agendamento, são apresentados aspectos ambientais (construção sustentável, compostagem, hortas, viveiros, fauna, vegetação de várzea, mata ciliar, importância das áreas verdes e dos mananciais) e históricos do parque e da região (o bairro de Guarapiranga e construção da barragem, e história e importância do Monumento aos heróis da travessia do Atlântico). Já o percurso da Trilha da Água + Projeto Observando Rios é uma atividade fixa mensal, na qual os temas são específicos envolvendo a água. A atividade é encerrada com coleta e análise da água da represa, seguida de conversa com os participantes sobre os resultados.

Fonte: prefeitura.sp.gov.br

COMENTÁRIOS:

A iluminação interna funciona parcialmente e não há guaritas suficientes. O refeitório e vestiário dos funcionários é um barracão improvisado. A pista de caminhada está com parte dos blocos cedendo. Apesar dos dois campos de futebol, não há estrutura como vestiário para os frequentadores utilizarem. A parte da grade que separa o parque da antena da TV Cultura estava sendo renovada. É necessário colocar mais bebedouros.



Foto: Acervo Secretaria Municipal do Verde e do Meio Ambiente



Foto: Acervo Secretaria Municipal do Verde e do Meio Ambiente



Foto: Acervo Secretaria Municipal do Verde e do Meio Ambiente

Parque Barragem Guarapiranga		Peso	Nota máxima ponderada	Nota
1	Infraestrutura			
1.1	Mobilidade Urbana	2,80%	0.14	0.1
1.2	Acessibilidade	2,80%	0.14	0.07
1.3	Sanitários	8,75%	0.43	0.3
1.4	Administração e Estrutura de funcionários	7%	0.35	0.13
1.5	Playground	7%	0.35	0.27
1.6	Bebedouros e bancos	1,40%	0.07	0.03
1.7	Equipamentos Esportivos	1,75%	0.08	0.07
1.8	Sinalização	1,75%	0.08	0.04
1.9	Gradil Externo	1,75%	0.08	0.02
	Nota Infraestrutura	35%	1.75	1.07
2	Manutenção e conservação das áreas verdes			
2.1	Manejo e conservação	10,00%	0.5	0.28
2.2	Resíduos Sólidos	7,50%	0.37	0.26
2.3	Ambientes Aquáticos	7,50%	0.37	0.34
	Nota governança, educação ambiental e pesquisa	25%	1.25	0.89
3	Segurança			
3.1	Equipe de segurança e atendimento	8,75%	0.43	0.4
3.2	Infraestrutura da equipe de segurança	8,75%	0.43	0.26
3.3	Prevenção de acidentes	7,50%	0.37	0.21
	Nota segurança	25%	1.25	0.88
4	Gestão e Participação Social			
4.1	Gestão / Atendimento ao usuário	4,50%	0.22	0.18
4.2	Ações comunitárias	4,50%	0.22	0.08
4.3	Atividades de cultura e lazer	6%	0.3	0.12
	Nota gestão e programação	15%	0.75	0.39
	Nota Final		5.0	3.24

PARQUE DO CHUVISCO

Rua Ipiranga, 792 - Jardim Aeroporto
Inaugurado em 01/04/2017
Área: 37.050,97m²
Funcionamentos: diariamente das 7h às 18h

DESCRIÇÃO:

Implantado pela SP-Obras por fazer parte das obrigações de Licença Ambiental Prévia (LAP) da Operação Urbana da Água Espreada, o parque se encontra na sub bacia do Córrego da Água Espreada e está próximo também ao monotrilho (Linha Ouro). O parque está dividido em um Núcleo de Vivência (600 m²), com recepção, sala de jogos, sanitários, despensa, cozinha e área para café (térreo) e o Galpão Multiuso (1.180m²) que reúne: brinquedoteca, exposição, área de estar, auditório/sala de projeção, lanche, cozinha, fraldário, sanitário para deficiente, sanitários, área de serviço, depósito e terraço (térreo); refeitório, varanda, administração, recepção, oficina de manutenção e vestiário para funcionários. Possui também pista de skate, quadra de bocha, quiosques com mesa e bancos, quadras poliesportivas, equipamentos para ginástica, brinquedos (incluindo arborismo), pista de caminhada e ciclovia. Fonte: prefeitura.sp.gov.br

Parque Chuvisco		Peso	Nota máxima ponderada	Nota
1	Infraestrutura			
1.1	Mobilidade Urbana	2,80%	0.14	0.11
1.2	Acessibilidade	2,80%	0.14	0.07
1.3	Sanitários	8,75%	0.43	0.19
1.4	Administração e Estrutura de funcionários	7%	0.35	0.15
1.5	Playground	7%	0.35	0
1.6	Bebedouros e bancos	1,40%	0.07	0.03
1.7	Equipamentos Esportivos	1,75%	0.08	0.08
1.8	Sinalização	1,75%	0.08	0.03
1.9	Gradil Externo	1,75%	0.08	0.07
	Nota Infraestrutura	35%	1.75	0.75
2	Manutenção e conservação das áreas verdes			
2.1	Manejo e conservação	10,00%	0.5	0.31
2.2	Resíduos Sólidos	7,50%	0.37	0.28
2.3	Ambientes Aquáticos	7,50%	0.37	0.25
	Nota governança, educação ambiental e pesquisa	25%	1.25	0.85
3	Segurança			
3.1	Equipe de segurança e atendimento	8,75%	0.43	0.27
3.2	Infraestrutura da equipe de segurança	8,75%	0.43	0.28
3.3	Prevenção de acidentes	7,50%	0.37	0.2
	Nota segurança	25%	1.25	0.76
4	Gestão e Participação Social			
4.1	Gestão / Atendimento ao usuário	4,50%	0.22	0.1
4.2	Ações comunitárias	4,50%	0.22	0.19
4.3	Atividades de cultura e lazer	6%	0.3	0.2
	Nota gestão e programação	15%	0.75	0.5
	Nota Final		5.0	2.87

COMENTÁRIOS:

O Parque precisa fazer manutenções nos bebedouros e equipamentos de ginástica, rever toda a parte elétrica, pois falta iluminação nas áreas comuns e nos prédios. Não possui playground e o banheiro feminino está fechado, as mulheres precisam utilizar o banheiro de deficiente. Oferecem atividades gratuitas de dança e capoeira.



Foto: Acervo Secretaria Municipal do Verde e do Meio Ambiente



Foto: Acervo Secretaria Municipal do Verde e do Meio Ambiente



Foto: Acervo Secretaria Municipal do Verde e do Meio Ambiente

PARQUE DO CORDEIRO

Rua Breves, 968 - Chácara Monte Alegre

Telefone: (11) 5524-5738

Inaugurado em 23/09/2007

Área: 34.965 m²

Funcionamento: diariamente das 7h às 18h

DESCRIÇÃO:

O parque é dividido em dois setores: o oeste – com pistas de pedrisco de caminhada/corrida arborizadas, aberto ao público em 03/11/2013, e o leste, implantado desde 2007 em parceria com a Sabesp. Sua infraestrutura conta com: pistas de caminhada e de ciclismo, aparelhos de ginástica, playground, paraciclos, quadra poliesportiva, palco, pista de skate, espelho d'água, sanitários. Possui trilhas monitoradas, que devem ser agendadas com antecedência para grupos de até 5 pessoas. Segundo o Regulamento de Uso do Parque, os cães são permitidos apenas na área da antiga Praça Martin Luther King, desde que conduzidos com coleira e guia. Fonte: prefeitura.sp.gov.br

COMENTÁRIOS:

A ponte interna do parque está interditada por falta de manutenção das madeiras e os gradis estão bastante enferrujados, fora isso o parque está bem bonito, desde seu manejo até a conservação do playground e banheiros. É um dos únicos parques com mapa tátil (em braille). Possui brinquedo para PCD, área de areia para crianças e pista de skate, além de um espaço para pets.



Foto: Acervo Secretaria Municipal do Verde e do Meio Ambiente



Foto: Acervo Secretaria Municipal do Verde e do Meio Ambiente



Foto: Acervo Secretaria Municipal do Verde e do Meio Ambiente

Parque do Cordeiro		Peso	Nota máxima ponderada	Nota
1	Infraestrutura			
1.1	Mobilidade Urbana	2,80%	0.14	0.14
1.2	Acessibilidade	2,80%	0.14	0.14
1.3	Sanitários	8,75%	0.43	0.43
1.4	Administração e Estrutura de funcionários	7%	0.35	0.35
1.5	Playground	7%	0.35	0.35
1.6	Bebedouros e bancos	1,40%	0.07	0.06
1.7	Equipamentos Esportivos	1,75%	0.08	0.08
1.8	Sinalização	1,75%	0.08	0.07
1.9	Gradil Externo	1,75%	0.08	0.07
	Nota Infraestrutura	35%	1.75	1.72
2	Manutenção e conservação das áreas verdes			
2.1	Manejo e conservação	10,00%	0.5	0.39
2.2	Resíduos Sólidos	7,50%	0.37	0.32
2.3	Ambientes Aquáticos	7,50%	0.37	0.37
	Nota governança, educação ambiental e pesquisa	25%	1.25	1.09
3	Segurança			
3.1	Equipe de segurança e atendimento	8,75%	0.43	0.38
3.2	Infraestrutura da equipe de segurança	8,75%	0.43	0.28
3.3	Prevenção de acidentes	7,50%	0.37	0.27
	Nota segurança	25%	1.25	0.94
4	Gestão e Participação Social			
4.1	Gestão / Atendimento ao usuário	4,50%	0.22	0.22
4.2	Ações comunitárias	4,50%	0.22	0.21
4.3	Atividades de cultura e lazer	6%	0.3	0.23
	Nota gestão e programação	15%	0.75	0.66
	Nota Final		5.0	4.22

PARQUE GUANHEMBU

Rua Daniel Ribeiro Calado, 40 - Jd. Guanhembu

Telefone: (11) 5661-8101

Inaugurado em 21/09/2011

Área: 71.920 m²

Funcionamento: diariamente das 6h às 18h

DESCRIÇÃO:

Formado por dois loteamentos realizados na região na década de 70, o parque foi implantado em um local carente de áreas verdes e de lazer. Inserido em uma região de mananciais, o projeto conjuga preservação da área permeável e atendimento social com equipamentos esportivos e de lazer. Além disso sua infraestrutura conta com: playground, pistas de caminhada, quiosques, áreas para piquenique, campos de futebol, quadra de futsal e poliesportiva, pergolado, quiosques para atividades sociais, praças de estar internas e externas, mesas com tabuleiro, bebedouros e paraciclos. Fonte: prefeitura.sp.gov.br

COMENTÁRIOS:

O parque não possui vestiário feminino e dos masculinos os chuveiros não funcionam. A área II não possui postes de iluminação e os banheiros são usados como depósito. É necessário uma reforma geral na sede administrativa que está com goteiras e infiltrações.



Foto: Acervo Secretaria Municipal do Verde e do Meio Ambiente



Foto: Acervo Secretaria Municipal do Verde e do Meio Ambiente

Parque Guanhembu		Peso	Nota máxima ponderada	Nota
1	Infraestrutura			
1.1	Mobilidade Urbana	2,80%	0.14	0.12
1.2	Acessibilidade	2,80%	0.14	0.07
1.3	Sanitários	8,75%	0.43	0.33
1.4	Administração e Estrutura de funcionários	7%	0.35	0.29
1.5	Playground	7%	0.35	0.13
1.6	Bebedouros e bancos	1,40%	0.07	0.02
1.7	Equipamentos Esportivos	1,75%	0.08	0.08
1.8	Sinalização	1,75%	0.08	0.03
1.9	Gradil Externo	1,75%	0.08	0.01
	Nota Infraestrutura	35%	1.75	1.11
2	Manutenção e conservação das áreas verdes			
2.1	Manejo e conservação	10,00%	0.5	0.27
2.2	Resíduos Sólidos	7,50%	0.37	0.22
2.3	Ambientes Aquáticos	7,50%	0.37	0.15
	Nota governança, educação ambiental e pesquisa	25%	1.25	0.65
3	Segurança			
3.1	Equipe de segurança e atendimento	8,75%	0.43	0.33
3.2	Infraestrutura da equipe de segurança	8,75%	0.43	0.28
3.3	Prevenção de acidentes	7,50%	0.37	0.11
	Nota segurança	25%	1.25	0.73
4	Gestão e Participação Social			
4.1	Gestão / Atendimento ao usuário	4,50%	0.22	0.22
4.2	Ações comunitárias	4,50%	0.22	0.18
4.3	Atividades de cultura e lazer	6%	0.3	0.19
	Nota gestão e programação	15%	0.75	0.6
	Nota Final		5.0	3.10

PARQUE GUARAPIRANGA

Estrada Guarapiranga, 575 – Parque Alves de Lima
 Telefone: (11) 5514-6332
 Inaugurado em 21/09/1974
 Área: 152.600 m²
 Funcionamento: de terça a domingo das 6h às 18h

DESCRIÇÃO:

Implantado junto à Represa de Guarapiranga, o projeto do parque foi elaborado pelo escritório Burle Marx e Cia e, em 1974, foi aberto ao público. O parque tem a importante função de proteger a produção hídrica, minimizando a erosão e a sedimentação. Além disso, sua infraestrutura conta com: campo de futebol society, campo de terra, quiosques, churrasqueiras, trilha, quadras poliesportivas, playgrounds, sanitários, paraciclos, bosque, pista de caminhada e bebedouros. Na área também funcionam o CECCO (SMS) e o Bosque da Leitura (SMC). Fonte: prefeitura.sp.gov.br

COMENTÁRIOS:

O parque está muito bonito em relação ao seu manejo e bem conservado, apesar da falta de estrutura. A área da represa está limpa e sem odores. É necessário uma reforma nas quadras poliesportivas e nos portões de entradas que estão quebrados, bem como manutenção nos equipamentos de ginástica. A maioria das churrasqueiras estava em manutenção. Possui composteira, horta comunitária e educação ambiental. Grande parte das trilhas pavimentadas e de terra estão em boas condições. Reaproveitam as árvores que caem para fazer bancos.



Foto: Acervo Secretaria Municipal do Verde e do Meio Ambiente




Foto: Acervo Secretaria Municipal do Verde e do Meio Ambiente



Foto: Acervo Secretaria Municipal do Verde e do Meio Ambiente

Parque Guarapiranga		Peso	Nota máxima ponderada	Nota
1	Infraestrutura			
1.1	Mobilidade Urbana	2,80%	0.14	0.12
1.2	Acessibilidade	2,80%	0.14	0.1
1.3	Sanitários	8,75%	0.43	0.3
1.4	Administração e Estrutura de funcionários	7%	0.35	0.34
1.5	Playground	7%	0.35	0.23
1.6	Bebedouros e bancos	1,40%	0.07	0.06
1.7	Equipamentos Esportivos	1,75%	0.08	0.08
1.8	Sinalização	1,75%	0.08	0.08
1.9	Gradil Externo	1,75%	0.08	0.03
	Nota Infraestrutura	35%	1.75	1.37
2	Manutenção e conservação das áreas verdes			
2.1	Manejo e conservação	10,00%	0.5	0.42
2.2	Resíduos Sólidos	7,50%	0.37	0.3
2.3	Ambientes Aquáticos	7,50%	0.37	0.32
	Nota governança, educação ambiental e pesquisa	25%	1.25	1.05
3	Segurança			
3.1	Equipe de segurança e atendimento	8,75%	0.43	0.29
3.2	Infraestrutura da equipe de segurança	8,75%	0.43	0.28
3.3	Prevenção de acidentes	7,50%	0.37	0.07
	Nota segurança	25%	1.25	0.65
4	Gestão e Participação Social			
4.1	Gestão / Atendimento ao usuário	4,50%	0.22	0.22
4.2	Ações comunitárias	4,50%	0.22	0.22
4.3	Atividades de cultura e lazer	6%	0.3	0.16
	Nota gestão e programação	15%	0.75	0.61
	Nota Final		5.0	3.70

PARQUE ESTADUAL ECOLÓGICO DO GUARAPIRANGA

Estrada do Riviera, 3.286 - Jardim Riviera

Telefone: (11) 5517-6707

Inaugurado em 1999

Área: 330 hectares (Área de visitação 152.000 m²)

Funcionamento: de terça a domingo das 8h às 17h

DESCRIÇÃO:

Localizado às margens da represa de mesmo nome, foi inaugurado em 1999, com o objetivo de proteger os mananciais, preservar a fauna e a flora local e promover atividades de educação ambiental. Com 2.500.000 m² de área total, tem 160.000 m² considerados de uso intensivo, destinados ao uso público para atividades de lazer, esportes e contemplação; o projeto é planejado para causar o mínimo de dano ao meio ambiente. A passarela que dá acesso aos seus principais edifícios, com 500 metros de extensão, é totalmente suspensa para evitar impacto no solo. Fonte: infraestrurameioambiente.sp.gov.br

COMENTÁRIOS:

O parque promove muitas atividades de educação ambiental, horta comunitária, minhocário, composteira, além de possuir um lindo viveiro tanto para plantio próprio quanto para doação aos frequentadores. Tem uma estrutura de ambulatório completa, mas está desativada, usada hoje para guardar materiais. Os decks de madeira precisam de manutenção, o gradil de pintura e o playground de reforma. Um fato preocupante é que na parte da reserva estão criando um ponto de vício para o descarte irregular de lixo.



Foto: Secretaria de Infraestrutura e Meio Ambiente de São Paulo



Foto: Secretaria de Infraestrutura e Meio Ambiente de São Paulo

Parque Ecológico do Guarapiranga		Peso	Nota máxima ponderada	Nota
1	Infraestrutura			
1.1	Mobilidade Urbana	2,80%	0.14	0.12
1.2	Acessibilidade	2,80%	0.14	0.14
1.3	Sanitários	8,75%	0.43	0.29
1.4	Administração e Estrutura de funcionários	7%	0.35	0.35
1.5	Playground	7%	0.35	0.17
1.6	Bebedouros e bancos	1,40%	0.07	0.05
1.7	Equipamentos Esportivos	1,75%	0.08	0.07
1.8	Sinalização	1,75%	0.08	0.07
1.9	Gradil Externo	1,75%	0.08	0.03
	Nota Infraestrutura	35%	1.75	1.32
2	Manutenção e conservação das áreas verdes			
2.1	Manejo e conservação	10,00%	0.5	0.26
2.2	Resíduos Sólidos	7,50%	0.37	0.28
2.3	Ambientes Aquáticos	7,50%	0.37	0.37
	Nota governança, educação ambiental e pesquisa	25%	1.25	0.91
3	Segurança			
3.1	Equipe de segurança e atendimento	8,75%	0.43	0.43
3.2	Infraestrutura da equipe de segurança	8,75%	0.43	0.28
3.3	Prevenção de acidentes	7,50%	0.37	0.16
	Nota segurança	25%	1.25	0.89
4	Gestão e Participação Social			
4.1	Gestão / Atendimento ao usuário	4,50%	0.22	0.22
4.2	Ações comunitárias	4,50%	0.22	0.11
4.3	Atividades de cultura e lazer	6%	0.3	0.3
	Nota gestão e programação	15%	0.75	0.64
	Nota Final		5.0	3.77

PARQUE EUCALIPTOS

Rua Ministro Guimarães, 280 – Morumbi
 Telefone: (11) 3743-2257
 Inaugurado em 07/03/1995
 Área: 15.447.57 m²
 Funcionamento: diariamente das 7h às 18h

DESCRIÇÃO:

O Parque dos Eucaliptos foi criado com o objetivo de conservar essa pequena área para a comunidade e para a qualidade ambiental da região. O local pertencia a uma chácara, posteriormente preservada como espaço verde do condomínio implantado no entorno. Sua infraestrutura conta com: playground, áreas de estar, paraciclos, trilha, pista de cooper, sanitários e viveiro de mudas. É proibida a entrada de animais domésticos no parque. Fonte: prefeitura.sp.gov.br

COMENTÁRIOS:

O parque possui poucas lixeiras e apenas 1 bebedouro. Nas estruturas da cozinha, vestiário e guaritas há problemas de infiltração. O parque apresenta um trecho próximo à represa Billings que está com perigo de desmoronamento. Um munícipe fez um curral dentro do parque e os moradores cobram por equipamentos de ginástica. Este parque possui todas as características de parque linear ao invés de parque urbano, o ideal seria rever talvez a alteração de categoria.



Foto: Acervo Secretaria Municipal do Verde e do Meio Ambiente



Foto: Acervo Secretaria Municipal do Verde e do Meio Ambiente

Parque Eucaliptos		Peso	Nota máxima ponderada	Nota
1	Infraestrutura			
1.1	Mobilidade Urbana	2,80%	0.14	0.06
1.2	Acessibilidade	2,80%	0.14	0.05
1.3	Sanitários	8,75%	0.43	0.41
1.4	Administração e Estrutura de funcionários	7%	0.35	0.35
1.5	Playground	7%	0.35	0.2
1.6	Bebedouros e bancos	1,40%	0.07	0.06
1.7	Equipamentos Esportivos	1,75%	0.08	0.06
1.8	Sinalização	1,75%	0.08	0.06
1.9	Gradil Externo	1,75%	0.08	0.03
	Nota Infraestrutura	35%	1.75	1.29
2	Manutenção e conservação das áreas verdes			
2.1	Manejo e conservação	10,00%	0.5	0.36
2.2	Resíduos Sólidos	7,50%	0.37	0.2
2.3	Ambientes Aquáticos	7,50%	0.37	0.12
	Nota governança, educação ambiental e pesquisa	25%	1.25	0.69
3	Segurança			
3.1	Equipe de segurança e atendimento	8,75%	0.43	0.3
3.2	Infraestrutura da equipe de segurança	8,75%	0.43	0.13
3.3	Prevenção de acidentes	7,50%	0.37	0.16
	Nota segurança	25%	1.25	0.6
4	Gestão e Participação Social			
4.1	Gestão / Atendimento ao usuário	4,50%	0.22	0.22
4.2	Ações comunitárias	4,50%	0.22	0.07
4.3	Atividades de cultura e lazer	6%	0.3	0.03
	Nota gestão e programação	15%	0.75	0.33
	Nota Final		5.0	2.99

PARQUE IBIRAPUERA

Av. Pedro Álvares Cabral, s/n - Vila Mariana

Telefone: (11) 3889-3000

Inaugurado em 21/08/1954

Área: 1.584.000 m²

Funcionamento: diariamente das 05h às 23h

DESCRIÇÃO:

Inaugurado durante as comemorações do IV Centenário de São Paulo, o projeto do Parque foi concebido pelos arquitetos Oscar Niemeyer, Ulhôa Cavalcanti, Zenon Lotufo, Eduardo Kneese de Mello, Ícaro de Castro Mello, além do paisagista Augusto Teixeira Mendes. Hoje é administrado pela Urbia e é um referencial de visitação turística da cidade. Sua infraestrutura conta com: pista de cooper, parque infantil, áreas de estar, ciclofaixa, bicicletário com aluguel de equipamentos, fonte multimídia, quadras poliesportivas, campos de futebol, aparelhos de ginástica e praças. Fonte: prefeitura.sp.gov.br

COMENTÁRIOS:

Existe um córrego, provavelmente com água servida, que passa por um trecho do parque antes de chegar na estação de tratamento da SABESP localizada dentro do parque. Apesar do parque estar sob concessão da Urbia, o viveiro e a Escola Municipal de Jardinagem são de gestão SVMA. . O gradil foi dado como faltante pois não contorna o lago e o mesmo faz parte do parque, e, de acordo com a regulamentação, toda a área de parques urbanos, deve ser limitada por gradis. Os brinquedos PCDs não possuem rota de acessibilidade, estão localizados em gramado à certa distância das pistas pavimentadas. Em um dos banheiros não havia papel higiênico e a lixeira de papel fica localizada em frente à porta de banheiro PCD, dificultando assim o acesso do cadeirante.



Foto: Acervo Secretaria Municipal do Verde e do Meio Ambiente



Foto: Acervo Secretaria Municipal do Verde e do Meio Ambiente



Foto: Acervo Secretaria Municipal do Verde e do Meio Ambiente

Parque Ibirapuera		Peso	Nota máxima ponderada	Nota
1	Infraestrutura			
1.1	Mobilidade Urbana	2,80%	0.14	0.09
1.2	Acessibilidade	2,80%	0.14	0.14
1.3	Sanitários	8,75%	0.43	0.33
1.4	Administração e Estrutura de funcionários	7%	0.35	0.32
1.5	Playground	7%	0.35	0.25
1.6	Bebedouros e bancos	1,40%	0.07	0.04
1.7	Equipamentos Esportivos	1,75%	0.08	0.08
1.8	Sinalização	1,75%	0.08	0.07
1.9	Gradil Externo	1,75%	0.08	0.03
	Nota Infraestrutura	35%	1.75	1.38
2	Manutenção e conservação das áreas verdes			
2.1	Manejo e conservação	10,00%	0.5	0.26
2.2	Resíduos Sólidos	7,50%	0.37	0.3
2.3	Ambientes Aquáticos	7,50%	0.37	0.27
	Nota governança, educação ambiental e pesquisa	25%	1.25	0.84
3	Segurança			
3.1	Equipe de segurança e atendimento	8,75%	0.43	0.3
3.2	Infraestrutura da equipe de segurança	8,75%	0.43	0.41
3.3	Prevenção de acidentes	7,50%	0.37	0.37
	Nota segurança	25%	1.25	1.09
4	Gestão e Participação Social			
4.1	Gestão / Atendimento ao usuário	4,50%	0.22	0.22
4.2	Ações comunitárias	4,50%	0.22	0.2
4.3	Atividades de cultura e lazer	6%	0.3	0.27
	Nota gestão e programação	15%	0.75	0.69
	Nota Final		5.0	4.02

PARQUE JARDIM HERCULANO

Estrada da Riviera, 2282 – Jd. Herculano
 Telefone: (11) 5833-7351
 Inaugurado em 26/08/2011
 Área: 75.277 m²
 Funcionamento: diariamente das 6h às 18h

DESCRIÇÃO:

O parque está inserido numa área de preservação de mananciais e conta com grande número de nascentes, fazendo parte do Sistema de Abastecimento da Represa Guarapiranga. Destinado ao lazer contemplativo, o projeto do parque tira partido da presença de mata remanescente, respeitando as áreas de proteção permanente, com equipamentos de lazer e atividades de educação ambiental. Fonte: prefeitura.sp.gov.br

COMENTÁRIOS:

Parque muito bonito e bem cuidado, bastante acessível, com muitas rampas. Aparentemente recém reformado. Não tem estacionamento, apenas uma vaga para idosos/pcd. Todos os banheiros estão sem luz (reatores quebrados). Há sinalização nova por todo o parque. Áreas verdes muito bem conservadas. Possui trabalhos de educação ambiental para crianças. Uma parte das passarelas e pontes feitas de madeira plástica está interdita.



Foto: Acervo Secretaria Municipal do Verde e do Meio Ambiente



Foto: Acervo Secretaria Municipal do Verde e do Meio Ambiente




Foto: Acervo Secretaria Municipal do Verde e do Meio Ambiente

Parque Jardim Herculano		Peso	Nota máxima ponderada	Nota
1	Infraestrutura			
1.1	Mobilidade Urbana	2,80%	0.14	0.12
1.2	Acessibilidade	2,80%	0.14	0.14
1.3	Sanitários	8,75%	0.43	0.28
1.4	Administração e Estrutura de funcionários	7%	0.35	0.31
1.5	Playground	7%	0.35	0.08
1.6	Bebedouros e bancos	1,40%	0.07	0.06
1.7	Equipamentos Esportivos	1,75%	0.08	0.07
1.8	Sinalização	1,75%	0.08	0.07
1.9	Gradil Externo	1,75%	0.08	0.04
	Nota Infraestrutura	35%	1.75	1.2
2	Manutenção e conservação das áreas verdes			
2.1	Manejo e conservação	10,00%	0.5	0.36
2.2	Resíduos Sólidos	7,50%	0.37	0.33
2.3	Ambientes Aquáticos	7,50%	0.37	0.37
	Nota governança, educação ambiental e pesquisa	25%	1.25	1.07
3	Segurança			
3.1	Equipe de segurança e atendimento	8,75%	0.43	0.38
3.2	Infraestrutura da equipe de segurança	8,75%	0.43	0.28
3.3	Prevenção de acidentes	7,50%	0.37	0.18
	Nota segurança	25%	1.25	0.85
4	Gestão e Participação Social			
4.1	Gestão / Atendimento ao usuário	4,50%	0.22	0.22
4.2	Ações comunitárias	4,50%	0.22	0.11
4.3	Atividades de cultura e lazer	6%	0.3	0.21
	Nota gestão e programação	15%	0.75	0.55
	Nota Final		5.0	3.69

PARQUE JARDIM PRAINHA

Rua Mafranz, 100 - Jd Prainha (Grajaú)

Criado por decreto por 2008

Área: 92.092 m²

Funcionamento: diariamente das 7h às 18h

DESCRIÇÃO:

O projeto tem como objetivo a preservação dos mananciais e possui área de contemplação da Represa, equipamentos de lazer e esporte. Foi implantado em parceria com a Subprefeitura. A fauna local é composta por 72 espécies de animais. Destacam-se as aves aquáticas residentes e visitantes da represa Guarapiranga, como o casal de mergulhão-caçador que construiu seu ninho com farto material vegetal próximo à borda da praia, a singular garça-azul, a acanhada sanã-parda e o belo frango-d'água-azul. Muito fácil de observar são os grupos de ratões-do-banhado que se demoram tomando sol nas margens mais sossegadas da represa. Fonte: prefeitura.sp.gov.br

COMENTÁRIOS:

O parque possui poucas lixeiras e apenas um bebedouro. Tem problemas de infiltração na cozinha, vestiário e guaritas. Em um trecho próximo à represa Billings está com perigo de desmoronamento. Os moradores cobram por equipamentos de ginástica.



Foto: Acervo Secretaria Municipal do Verde e do Meio Ambiente



Foto: Acervo Secretaria Municipal do Verde e do Meio Ambiente



Foto: Acervo Secretaria Municipal do Verde e do Meio Ambiente

Parque Jardim Prainha		Peso	Nota máxima ponderada	Nota
1	Infraestrutura			
1.1	Mobilidade Urbana	2,80%	0.14	0.09
1.2	Acessibilidade	2,80%	0.14	0.01
1.3	Sanitários	8,75%	0.43	0.19
1.4	Administração e Estrutura de funcionários	7%	0.35	0.21
1.5	Playground	7%	0.35	0.26
1.6	Bebedouros e bancos	1,40%	0.07	0.04
1.7	Equipamentos Esportivos	1,75%	0.08	0.06
1.8	Sinalização	1,75%	0.08	0.01
1.9	Gradil Externo	1,75%	0.08	0.02
	Nota Infraestrutura	35%	1.75	0.94
2	Manutenção e conservação das áreas verdes			
2.1	Manejo e conservação	10,00%	0.5	0.32
2.2	Resíduos Sólidos	7,50%	0.37	0.24
2.3	Ambientes Aquáticos	7,50%	0.37	0.32
	Nota governança, educação ambiental e pesquisa	25%	1.25	0.89
3	Segurança			
3.1	Equipe de segurança e atendimento	8,75%	0.43	0.36
3.2	Infraestrutura da equipe de segurança	8,75%	0.43	0.26
3.3	Prevenção de acidentes	7,50%	0.37	0.01
	Nota segurança	25%	1.25	0.64
4	Gestão e Participação Social			
4.1	Gestão / Atendimento ao usuário	4,50%	0.22	0.15
4.2	Ações comunitárias	4,50%	0.22	0.16
4.3	Atividades de cultura e lazer	6%	0.3	0.24
	Nota gestão e programação	15%	0.75	0.56
	Nota Final		5.0	3.04

PARQUE LINA E PAULO RAIA

Rua Volkswagen, s/n - Vila Guarani

Telefone: (11) 5017-6522

Criado por decreto em 1981

Área: 15.621 m²

Funcionamento: diariamente das 07h às 18h

DESCRIÇÃO:

O parque abriga a Escola Municipal de Iniciação Artística, única escola de artes de São Paulo a trabalhar com a integração das linguagens artísticas, atendendo crianças de 5 a 12 anos. Os professores são artistas atuantes que, por meio da escola, adquirem experiência pedagógica. A escola é coordenada pela Secretaria Municipal da Cultura. Além da escola, o parque conta com: pista de caminhada, paraciclo, áreas de estar, playgrounds, orquidário, aparelhos de ginástica de baixo impacto e sanitários. Fonte: prefeitura.sp.gov.br

COMENTÁRIOS:

O parque apresenta apenas um vigilante próprio, e recebe ajuda dos seguranças do Itaú e da escola (localizada dentro do parque) que os auxiliam no dia a dia. O playground apresenta brinquedos interditados e o banheiro masculino está sem porta e sem torneira funcionando. Os equipamentos de ginástica estão quebrados, porém já pediram a reposição. As atividades de educação ambiental ocorrem apenas em datas comemorativas, como por exemplo o dia da árvore, com foco para as crianças.



Foto: Acervo Secretaria Municipal do Verde e do Meio Ambiente



Foto: Acervo Secretaria Municipal do Verde e do Meio Ambiente

Parque Lina e Paulo Raia		Peso	Nota máxima ponderada	Nota
1	Infraestrutura			
1.1	Mobilidade Urbana	2,80%	0.14	0.12
1.2	Acessibilidade	2,80%	0.14	0.02
1.3	Sanitários	8,75%	0.43	0.26
1.4	Administração e Estrutura de funcionários	7%	0.35	0.28
1.5	Playground	7%	0.35	0.12
1.6	Bebedouros e bancos	1,40%	0.07	0.05
1.7	Equipamentos Esportivos	1,75%	0.08	0.01
1.8	Sinalização	1,75%	0.08	0.05
1.9	Gradil Externo	1,75%	0.08	0.08
	Nota Infraestrutura	35%	1.75	1.03
2	Manutenção e conservação das áreas verdes			
2.1	Manejo e conservação	10,00%	0.5	0.33
2.2	Resíduos Sólidos	7,50%	0.37	0.3
2.3	Ambientes Aquáticos	7,50%	0.37	0
	Nota governança, educação ambiental e pesquisa	25%	1.25	0.63
3	Segurança			
3.1	Equipe de segurança e atendimento	8,75%	0.43	0.18
3.2	Infraestrutura da equipe de segurança	8,75%	0.43	0.22
3.3	Prevenção de acidentes	7,50%	0.37	0.18
	Nota segurança	25%	1.25	0.59
4	Gestão e Participação Social			
4.1	Gestão / Atendimento ao usuário	4,50%	0.22	0.2
4.2	Ações comunitárias	4,50%	0.22	0.15
4.3	Atividades de cultura e lazer	6%	0.3	0.18
	Nota gestão e programação	15%	0.75	0.54
	Nota Final		5.0	2.80

PARQUE M'BOI MIRIM

Estrada do M'Boi Mirim, 7.100 – Jardim Ângela

Inaugurado em 12/08/2012

Área: 190.000 m²

Funcionamento: diariamente das 6h às 18h

DESCRIÇÃO:

Localizado em área de preservação de mananciais, sua estrutura conta com: sede, guarita, Projeto Sala Verde pelo Ministério do Meio Ambiente (MMA), acesso para cadeirante, banheiro acessível, trilhas de caminhada e corrida com declividade de nível médio de dificuldade, área de bosque e ponte de madeira para contemplação da natureza. Fonte: prefeitura.sp.gov.br

COMENTÁRIOS:

O acesso principal de água do lago recebe esgoto e o mesmo acaba sendo filtrado por plantas e por esse motivo não apresenta mau cheiro no lago, porém a montante apresenta mal cheiro e coloração diferenciada. O resíduo externo que entra pelo córrego é barrado por gradil que demanda limpeza frequente. A rampa de acesso de acessibilidade está fechada há bastante tempo por motivo de degradação das madeiras do deck. Os postes de iluminação interna não funcionam, apenas na sede. É necessário uma reforma e inclusão de novos brinquedos no playground.



Foto: Acervo Secretaria Municipal do Verde e do Meio Ambiente



Foto: Acervo Secretaria Municipal do Verde e do Meio Ambiente



Foto: Acervo Secretaria Municipal do Verde e do Meio Ambiente



Foto: Acervo Secretaria Municipal do Verde e do Meio Ambiente

Parque M'Boi Mirim		Peso	Nota máxima ponderada	Nota
1	Infraestrutura			
1.1	Mobilidade Urbana	2,80%	0.14	0.09
1.2	Acessibilidade	2,80%	0.14	0.08
1.3	Sanitários	8,75%	0.43	0.3
1.4	Administração e Estrutura de funcionários	7%	0.35	0.33
1.5	Playground	7%	0.35	0.09
1.6	Bebedouros e bancos	1,40%	0.07	0.03
1.7	Equipamentos Esportivos	1,75%	0.08	0.05
1.8	Sinalização	1,75%	0.08	0.03
1.9	Gradil Externo	1,75%	0.08	0.05
	Nota Infraestrutura	35%	1.75	1.1
2	Manutenção e conservação das áreas verdes			
2.1	Manejo e conservação	10,00%	0.5	0.27
2.2	Resíduos Sólidos	7,50%	0.37	0.37
2.3	Ambientes Aquáticos	7,50%	0.37	0.27
	Nota governança, educação ambiental e pesquisa	25%	1.25	0.92
3	Segurança			
3.1	Equipe de segurança e atendimento	8,75%	0.43	0.43
3.2	Infraestrutura da equipe de segurança	8,75%	0.43	0.28
3.3	Prevenção de acidentes	7,50%	0.37	0.16
	Nota segurança	25%	1.25	0.89
4	Gestão e Participação Social			
4.1	Gestão / Atendimento ao usuário	4,50%	0.22	0.22
4.2	Ações comunitárias	4,50%	0.22	0.03
4.3	Atividades de cultura e lazer	6%	0.3	0.06
	Nota gestão e programação	15%	0.75	0.32
	Nota Final		5.0	3.24

PARQUE NABUCO

Rua Frederico Albuquerque, 120 - Jardim Itacolomi

Inaugurado em 25/01/1980

Área: 31.300 m²

Funcionamento: diariamente das 6h às 18h

DESCRIÇÃO:

O parque foi criado para preservar a vegetação existente no local e oferecer um espaço de lazer numa região carente de equipamentos públicos de recreação, sendo utilizado intensamente pelos moradores do entorno. Sua infraestrutura conta com: área de estar, churrasqueiras, comedouro para pássaros, pista de cooper, playgrounds, quadra poliesportiva, trilhas, quadra de campo, aquário e viveiro de mudas. Fonte: prefeitura.sp.gov.br

COMENTÁRIOS:

O parque possui problema de falta de iluminação em algumas áreas e nos banheiros. Precisa de manutenção elétrica geral. A quadra de futebol precisa de pequenos reparos no gradil, colocar redes no gol e pintura. Há pouca sinalização e a que tem está em péssimo estado de conservação. Possui compostagem, horta e um pequeno viveiro e fazem doação de mudas. O espelho d' água está em ótimo estado. Proporcionam aulas de ginástica, balé e danças, além de espanhol na biblioteca aos sábados.



Foto: Acervo Secretaria Municipal do Verde e do Meio Ambiente



Foto: Acervo Secretaria Municipal do Verde e do Meio Ambiente

Parque Nabuco

	Peso	Nota máxima ponderada	Nota
1	Infraestrutura		
1.1	Mobilidade Urbana	2,80%	0.14
1.2	Acessibilidade	2,80%	0.14
1.3	Sanitários	8,75%	0.43
1.4	Administração e Estrutura de funcionários	7%	0.35
1.5	Playground	7%	0.35
1.6	Bebedouros e bancos	1,40%	0.07
1.7	Equipamentos Esportivos	1,75%	0.08
1.8	Sinalização	1,75%	0.08
1.9	Gradil Externo	1,75%	0.08
	Nota Infraestrutura	35%	1.75
2	Manutenção e conservação das áreas verdes		
2.1	Manejo e conservação	10,00%	0.5
2.2	Resíduos Sólidos	7,50%	0.37
2.3	Ambientes Aquáticos	7,50%	0.37
	Nota governança, educação ambiental e pesquisa	25%	1.25
3	Segurança		
3.1	Equipe de segurança e atendimento	8,75%	0.43
3.2	Infraestrutura da equipe de segurança	8,75%	0.43
3.3	Prevenção de acidentes	7,50%	0.37
	Nota segurança	25%	1.25
4	Gestão e Participação Social		
4.1	Gestão / Atendimento ao usuário	4,50%	0.22
4.2	Ações comunitárias	4,50%	0.22
4.3	Atividades de cultura e lazer	6%	0.3
	Nota gestão e programação	15%	0.75
	Nota Final		5.0
			3.28

PARQUE NASCENTES DO RIBEIRÃO COLÔNIA

Estrada da Colônia, 2.500 – Jardim Novo Parelheiros

Telefone: 5921-1415

Inaugurado em 02/02/2020

Área: 110.685,40 m²

Funcionamento: diariamente das 6h às 18h

DESCRIÇÃO:

É o primeiro parque urbano de Parelheiros, contemplando itens como: opções para a prática de esportes e lazer, campo de futebol e pista de caminhada. Possui rara beleza cênica, com a contemplação de seus lagos. À sua volta estão propriedades rurais destinadas à agricultura familiar. Por isso, oferece uma Escola de Agroecologia. Fonte: prefeitura.sp.gov.br



Foto: Acervo Secretaria Municipal do Verde e do Meio Ambiente



Foto: Acervo Secretaria Municipal do Verde e do Meio Ambiente



Foto: Acervo Secretaria Municipal do Verde e do Meio Ambiente

COMENTÁRIOS:

O parque é lindo e possui uma bela paisagem, o administrador é muito dedicado e promove diversas ações no parque. As churrasqueiras foram danificadas na época em que estava fechado e, atualmente, o parque só possui um banheiro em funcionamento que está sendo utilizado como unissex, já o banheiro PCD encontra-se fechado esperando manutenção. O parque não possui playground e nem bebedouros e foi visto apenas um banco em toda a sua extensão.



Foto: Acervo Secretaria Municipal do Verde e do Meio Ambiente

Parque Nascentes Ribeirão Colônia		Peso	Nota máxima ponderada	Nota
1	Infraestrutura			
1.1	Mobilidade Urbana	2,80%	0.14	0.09
1.2	Acessibilidade	2,80%	0.14	0.03
1.3	Sanitários	8,75%	0.43	0.13
1.4	Administração e Estrutura de funcionários	7%	0.35	0.35
1.5	Playground	7%	0.35	0
1.6	Bebedouros e bancos	1,40%	0.07	0.01
1.7	Equipamentos Esportivos	1,75%	0.08	0.05
1.8	Sinalização	1,75%	0.08	0.03
1.9	Gradil Externo	1,75%	0.08	0.07
	Nota Infraestrutura	35%	1.75	0.78
2	Manutenção e conservação das áreas verdes			
2.1	Manejo e conservação	10,00%	0.5	0.35
2.2	Resíduos Sólidos	7,50%	0.37	0.3
2.3	Ambientes Aquáticos	7,50%	0.37	0.37
	Nota governança, educação ambiental e pesquisa	25%	1.25	1.03
3	Segurança			
3.1	Equipe de segurança e atendimento	8,75%	0.43	0.32
3.2	Infraestrutura da equipe de segurança	8,75%	0.43	0.28
3.3	Prevenção de acidentes	7,50%	0.37	0.13
	Nota segurança	25%	1.25	0.74
4	Gestão e Participação Social			
4.1	Gestão / Atendimento ao usuário	4,50%	0.22	0.22
4.2	Ações comunitárias	4,50%	0.22	0.22
4.3	Atividades de cultura e lazer	6%	0.3	0.25
	Nota gestão e programação	15%	0.75	0.69
	Nota Final		5.0	3.25

PARQUE PARAISÓPOLIS

Rua Silveira Sampaio, 720 - em frente ao estacionamento da AMA Paraisópolis/
UBS Paraisópolis
Inaugurado em 18/09/2021
Área 68.000 m²
Funcionamento: diariamente das 6h às 18h

DESCRIÇÃO:

O espaço, que conta com nascentes, curso d'água e vegetação de grande porte, também terá área com pergolado, deck, estares, edifício administrativo, área de exercício e parquinhos, cujo objetivo é promover lazer aos moradores do entorno. Fonte: prefeitura.sp.gov.br

COMENTÁRIOS:

O parque está bem organizado e limpo. Possui compostagem e horta vertical. Apesar de conter uma nascente, não é possível acessá-la. Excelente estrutura na sede administrativa e refeitório.



Foto: Acervo Secretaria Municipal do Verde e do Meio Ambiente



Foto: Acervo Secretaria Municipal do Verde e do Meio Ambiente



Foto: Acervo Secretaria Municipal do Verde e do Meio Ambiente

Parque Paraisópolis		Peso	Nota máxima ponderada	Nota
1	Infraestrutura			
1.1	Mobilidade Urbana	2,80%	0.14	0.12
1.2	Acessibilidade	2,80%	0.14	0.07
1.3	Sanitários	8,75%	0.43	0.31
1.4	Administração e Estrutura de funcionários	7%	0.35	0.26
1.5	Playground	7%	0.35	0.17
1.6	Bebedouros e bancos	1,40%	0.07	0.06
1.7	Equipamentos Esportivos	1,75%	0.08	0.04
1.8	Sinalização	1,75%	0.08	0.07
1.9	Gradil Externo	1,75%	0.08	0.06
	Nota Infraestrutura	35%	1.75	1.19
2	Manutenção e conservação das áreas verdes			
2.1	Manejo e conservação	10,00%	0.5	0.31
2.2	Resíduos Sólidos	7,50%	0.37	0.22
2.3	Ambientes Aquáticos	7,50%	0.37	0.37
	Nota governança, educação ambiental e pesquisa	25%	1.25	0.91
3	Segurança			
3.1	Equipe de segurança e atendimento	8,75%	0.43	0.32
3.2	Infraestrutura da equipe de segurança	8,75%	0.43	0.28
3.3	Prevenção de acidentes	7,50%	0.37	0.07
	Nota segurança	25%	1.25	0.68
4	Gestão e Participação Social			
4.1	Gestão / Atendimento ao usuário	4,50%	0.22	0.2
4.2	Ações comunitárias	4,50%	0.22	0.2
4.3	Atividades de cultura e lazer	6%	0.3	0.12
	Nota gestão e programação	15%	0.75	0.52
	Nota Final		5.0	3.20

PARQUE PRAIA SÃO PAULO/ PRAIA DO SOL

Avenida Atlântica, 3100 (Antiga Robert Kennedy)

Telefone: (11) 5666-2919

Inaugurado em 26/07/2009

Área: 168.679 m²

Funcionamento: diariamente das 7h às 19h

DESCRIÇÃO:

Implantado em parceria com a Prefeitura Regional, o primeiro trecho deste parque é a chamada Praia do Sol, localizada na Avenida José Marques do Nascimento, altura do nº 3.540 da Av. Atlântica. O parque é voltado para a prática de esportes, lazer e contemplação, com uma pequena área destinada a banhistas. Possui pista de caminhada, áreas verdes com plantio de árvores nativas, quadras de areia para futebol e vôlei, uma delas oficial para competição (arena), playground infantil, playground da longevidade, ciclovia. Fonte: prefeitura.sp.gov.br

COMENTÁRIOS:

O parque precisa de manutenção em todos os equipamentos esportivos e playground, as lanchonetes estão sendo utilizadas como vestiário e copa pelos funcionários. Possui conflito fundiário com uma família, dona de um quiosque que ali estava instalado há décadas, antes e reivindica parte do perímetro do espaço público, não permitindo acesso da equipe de manejo e vigilantes. A acessibilidade é precária e necessita ser refeita. O parque não possui iluminação interna nem externa, não possui faixa de pedestre e a placa com o nome está deteriorada.



Foto: Acervo Secretaria Municipal do Verde e do Meio Ambiente



Foto: Acervo Secretaria Municipal do Verde e do Meio Ambiente



Foto: Acervo Secretaria Municipal do Verde e do Meio Ambiente

Parque Praia São Paulo/ Praia do Sol		Peso	Nota máxima ponderada	Nota
1	Infraestrutura			
1.1	Mobilidade Urbana	2,80%	0.14	0.1
1.2	Acessibilidade	2,80%	0.14	0
1.3	Sanitários	8,75%	0.43	0.36
1.4	Administração e Estrutura de funcionários	7%	0.35	0.22
1.5	Playground	7%	0.35	0.01
1.6	Bebedouros e bancos	1,40%	0.07	0.02
1.7	Equipamentos Esportivos	1,75%	0.08	0.06
1.8	Sinalização	1,75%	0.08	0
1.9	Gradil Externo	1,75%	0.08	0.02
	Nota Infraestrutura	35%	1.75	0.81
2	Manutenção e conservação das áreas verdes			
2.1	Manejo e conservação	10,00%	0.5	0.2
2.2	Resíduos Sólidos	7,50%	0.37	0.15
2.3	Ambientes Aquáticos	7,50%	0.37	0.2
	Nota governança, educação ambiental e pesquisa	25%	1.25	0.55
3	Segurança			
3.1	Equipe de segurança e atendimento	8,75%	0.43	0.24
3.2	Infraestrutura da equipe de segurança	8,75%	0.43	0.28
3.3	Prevenção de acidentes	7,50%	0.37	0.08
	Nota segurança	25%	1.25	0.61
4	Gestão e Participação Social			
4.1	Gestão / Atendimento ao usuário	4,50%	0.22	0.22
4.2	Ações comunitárias	4,50%	0.22	0
4.3	Atividades de cultura e lazer	6%	0.3	0
	Nota gestão e programação	15%	0.75	0.22
	Nota Final		5.0	2.05

PARQUE SANTO DIAS

Travessa Jasmim da Beirada, 71 (Portão I); Rua Arroio das Caneleiras, s/n (Portão II) - Capão Redondo
 Telefone: (11) 5511-9356
 Inaugurado em 07/11/1992
 Área: 134.000 m²
 Funcionamento: diariamente das 6h às 18h

DESCRIÇÃO:

A área do parque é originária da antiga fazenda do Instituto Adventista (IAE), desapropriada em 1990 para a construção da COHAB Adventista. Nesta época, foi criada a Associação de Moradores em prol do Parque Ecológico Santo Dias; após várias intervenções, o parque foi inaugurado em 1992. Sua infraestrutura conta com: playground, quadras de vôlei e tênis, futsal e handebol e basquete e streetball, quiosque de ginástica, academia da terceira idade, aparelhos de ginástica, pista de cooper, trilhas, sanitários acessíveis, área de estar, viveiro de mudas, viveiro de plantas medicinais, nascente com pequeno lago, trilhas ecológicas e arena para atividade física e Bosque da Leitura (equipamento da Secretaria Municipal da Cultura). Fonte: prefeitura.sp.gov.br

COMENTÁRIOS:

O parque passou por uma reforma recente em suas quadras e playgrounds que estão em excelente estado. O gradil está todo danificado e existe uma entrada criada por usuários de drogas que frequentam o local e fazem com que o frequentador não tenha sensação de segurança, além disso houve relatos de roubos e furtos pelas trilhas que não possuem iluminação. Não há vestiários para os funcionários e o parque está sem água há meses, por isso os banheiros estão fechados e apenas o de PCD está sendo utilizado, sendo que colocaram um barril com água e uma caneca para que o frequentador jogue água após sua utilização.



Foto: Acervo Secretaria Municipal do Verde e do Meio Ambiente



Foto: Acervo Secretaria Municipal do Verde e do Meio Ambiente

		Peso	Nota máxima ponderada	Nota
1	Infraestrutura			
1.1	iiiii	2,80%	0.14	0.07
1.2	Acessibilidade	2,80%	0.14	0.05
1.3	Sanitários	8,75%	0.43	0.36
1.4	Administração e Estrutura de funcionários	7%	0.35	0.28
1.5	Playground	7%	0.35	0.29
1.6	Bebedouros e bancos	1,40%	0.07	0.05
1.7	Equipamentos Esportivos	1,75%	0.08	0.08
1.8	Sinalização	1,75%	0.08	0.05
1.9	Gradil Externo	1,75%	0.08	0.02
	Nota Infraestrutura	35%	1.75	1.28
2	Manutenção e conservação das áreas verdes			
2.1	Manejo e conservação	10,00%	0.5	0.3
2.2	Resíduos Sólidos	7,50%	0.37	0.23
2.3	Ambientes Aquáticos	7,50%	0.37	0.31
	Nota governança, educação ambiental e pesquisa	25%	1.25	0.85
3	Segurança			
3.1	Equipe de segurança e atendimento	8,75%	0.43	0.21
3.2	Infraestrutura da equipe de segurança	8,75%	0.43	0.28
3.3	Prevenção de acidentes	7,50%	0.37	0.18
	Nota segurança	25%	1.25	0.69
4	Gestão e Participação Social			
4.1	Gestão / Atendimento ao usuário	4,50%	0.22	0.22
4.2	Ações comunitárias	4,50%	0.22	0.08
4.3	Atividades de cultura e lazer	6%	0.3	0.15
	Nota gestão e programação	15%	0.75	0.45
	Nota Final		5.0	3.28

PARQUE SEVERO GOMES

Rua Pires de Oliveira, 356 - Granja Julieta

Telefone: (11) 5687-4994

Inaugurado em 30/05/1989

Área: 34.900 m²

Funcionamento: diariamente das 7h às 19h

DESCRIÇÃO:

A área do parque é remanescente do loteamento de duas chácaras: Vila Elvira e Granja Julieta. Essas áreas foram destinadas a jardins gramados e logradouros públicos chamados de “Espaço Livre”. Na década de 70, o espaço passou a ser denominado “Centro de Convivência”, com um pequeno teatro, um quebra-vento, palco, bancos de cimento para a plateia e aparelhos de recreação infantil. Em 1989, foi inaugurado como Parque Granja Julieta; somente em 1992 recebeu o seu nome atual, Severo Gomes. Possui playgrounds, curso d’água, bosque de amoreiras, trilha para caminhadas, canteiros, aparelhos de ginástica, pista de cooper, bicicletário, área de estar, área de preservação permanente e sanitários com acessibilidade. Fonte: prefeitura.sp.gov.br

COMENTÁRIOS:

O parque possui 6 portões e somente 4 seguranças. Apesar de bem cuidado, está com algumas partes interditadas, por motivo de erosão, onde poderia ser realizada a compostagem e viveiro. O playground precisa de revitalização, assim como os bebedouros que estão com as torneiras quebradas.




Foto: Acervo Secretaria Municipal do Verde e do Meio Ambiente



Foto: Acervo Secretaria Municipal do Verde e do Meio Ambiente



Foto: Acervo Secretaria Municipal do Verde e do Meio Ambiente

Parque Severo Gomes		Peso	Nota máxima ponderada	Nota
1	Infraestrutura			
1.1	Mobilidade Urbana	2,80%	0.14	0.09
1.2	Acessibilidade	2,80%	0.14	0.04
1.3	Sanitários	8,75%	0.43	0.33
1.4	Administração e Estrutura de funcionários	7%	0.35	0.35
1.5	Playground	7%	0.35	0.16
1.6	Bebedouros e bancos	1,40%	0.07	0.04
1.7	Equipamentos Esportivos	1,75%	0.08	0.04
1.8	Sinalização	1,75%	0.08	0.03
1.9	Gradil Externo	1,75%	0.08	0.03
	Nota Infraestrutura	35%	1.75	1.15
2	Manutenção e conservação das áreas verdes			
2.1	Manejo e conservação	10,00%	0.5	0.31
2.2	Resíduos Sólidos	7,50%	0.37	0.31
2.3	Ambientes Aquáticos	7,50%	0.37	0.37
	Nota governança, educação ambiental e pesquisa	25%	1.25	1
3	Segurança			
3.1	Equipe de segurança e atendimento	8,75%	0.43	0.32
3.2	Infraestrutura da equipe de segurança	8,75%	0.43	0.26
3.3	Prevenção de acidentes	7,50%	0.37	0.26
	Nota segurança	25%	1.25	0.86
4	Gestão e Participação Social			
4.1	Gestão / Atendimento ao usuário	4,50%	0.22	0.22
4.2	Ações comunitárias	4,50%	0.22	0.21
4.3	Atividades de cultura e lazer	6%	0.3	0.21
	Nota gestão e programação	15%	0.75	0.65
	Nota Final		5.0	3.66

PARQUE SETE CAMPOS

Estrada do Alvarenga, s/n

Inaugurado em 2010

Área: 83.267 m²

Funcionamento: diariamente das 7h às 19h

DESCRIÇÃO:

A região onde foi implantado o parque era composta por um braço da Represa Billings. Com o tempo, a área foi sendo aterrada devido à construção da estrada do Alvarenga, ocasionando invasão da área. O projeto do parque, elaborado em parceria com a Prefeitura Regional, prevê obras de melhoria no córrego e equipamentos de lazer e esporte. Sua infraestrutura conta com: equipamentos de ginástica, sanitários, rampa de entrada e áreas de circulação acessíveis, estacionamento gratuito, pista de caminhada, quadra para tênis, basquete e futebol, área para skate e teatro romano. Fonte: prefeitura.sp.gov.br

COMENTÁRIOS:

O parque possui grande problema com falta de iluminação e precisa passar por uma manutenção elétrica, os banheiros possuem peças faltantes e faltam itens na sede administrativa. O playground está sendo instalado. Estão com problemas com abandono de cães e não possuem nenhum extintor. Possui compostagem e projeto para promover o plantio de mais árvores.



Foto: Acervo Secretaria Municipal do Verde e do Meio Ambiente



Foto: Acervo Secretaria Municipal do Verde e do Meio Ambiente

Parque Sete Campos		Peso	Nota máxima ponderada	Nota
1	Infraestrutura			
1.1	Mobilidade Urbana	2,80%	0.14	0.02
1.2	Acessibilidade	2,80%	0.14	0.01
1.3	Sanitários	8,75%	0.43	0.24
1.4	Administração e Estrutura de funcionários	7%	0.35	0.23
1.5	Playground	7%	0.35	0.09
1.6	Bebedouros e bancos	1,40%	0.07	0.04
1.7	Equipamentos Esportivos	1,75%	0.08	0.07
1.8	Sinalização	1,75%	0.08	0.01
1.9	Gradil Externo	1,75%	0.08	0
	Nota Infraestrutura	35%	1.75	0.76
2	Manutenção e conservação das áreas verdes			
2.1	Manejo e conservação	10,00%	0.5	0.25
2.2	Resíduos Sólidos	7,50%	0.37	0.28
2.3	Ambientes Aquáticos	7,50%	0.37	0
	Nota governança, educação ambiental e pesquisa	25%	1.25	0.53
3	Segurança			
3.1	Equipe de segurança e atendimento	8,75%	0.43	0.34
3.2	Infraestrutura da equipe de segurança	8,75%	0.43	0.28
3.3	Prevenção de acidentes	7,50%	0.37	0.1
	Nota segurança	25%	1.25	0.72
4	Gestão e Participação Social			
4.1	Gestão / Atendimento ao usuário	4,50%	0.22	0.16
4.2	Ações comunitárias	4,50%	0.22	0.22
4.3	Atividades de cultura e lazer	6%	0.3	0.22
	Nota gestão e programação	15%	0.75	0.61
	Nota Final		5.0	2.64

PARQUE SHANGRILÁ

Rua Irmã Maria Lourença, 250 – Grajaú
 Telefone: (11) 5933-3015
 Inaugurado em 19/08/2008
 Área: 75.000 m²
 Funcionamento: diariamente das 6h às 18h

DESCRIÇÃO:

Implantado próximo à Represa Billings, o parque tem como objetivo preservar o patrimônio ambiental da cidade a partir da aquisição de áreas verdes potenciais e estratégicas, preservar e enriquecer a biodiversidade da cidade e proteger a represa, implantando um sistema de gestão adequado, dentro da Operação Defesa das Águas. Oferece também atividades regulares de educação ambiental e trilhas monitoradas e é um dos parques que fazem parte do Programa de incentivo permanente à arborização. Fonte: prefeitura.sp.gov.br



Foto: Acervo Secretaria Municipal do Verde e do Meio Ambiente



Foto: Acervo Secretaria Municipal do Verde e do Meio Ambiente

COMENTÁRIOS:

O parque faz limite com a represa Billings e várias partes do gradil não existem porque fazem limite com casas, além disso houve roubos de alguns deles. Precisa de manutenção no banheiro que está com problema de infiltração. Dar ênfase a área ambiental, fazendo educação ambiental, artesanatos com reciclagem e doações de mudas. Ele não possui placas, todas as existentes foram feitas pelos funcionários e estão em péssimo estado.



Foto: Acervo Secretaria Municipal do Verde e do Meio Ambiente

Parque Shangrilá		Peso	Nota máxima ponderada	Nota
1	Infraestrutura			
1.1	Mobilidade Urbana	2,80%	0.14	0.08
1.2	Acessibilidade	2,80%	0.14	0.05
1.3	Sanitários	8,75%	0.43	0.32
1.4	Administração e Estrutura de funcionários	7%	0.35	0.26
1.5	Playground	7%	0.35	0.19
1.6	Bebedouros e bancos	1,40%	0.07	0.04
1.7	Equipamentos Esportivos	1,75%	0.08	0.08
1.8	Sinalização	1,75%	0.08	0.02
1.9	Gradil Externo	1,75%	0.08	0.01
	Nota Infraestrutura	35%	1.75	1.08
2	Manutenção e conservação das áreas verdes			
2.1	Manejo e conservação	10,00%	0.5	0.32
2.2	Resíduos Sólidos	7,50%	0.37	0.31
2.3	Ambientes Aquáticos	7,50%	0.37	0.14
	Nota governança, educação ambiental e pesquisa	25%	1.25	0.78
3	Segurança			
3.1	Equipe de segurança e atendimento	8,75%	0.43	0.32
3.2	Infraestrutura da equipe de segurança	8,75%	0.43	0.28
3.3	Prevenção de acidentes	7,50%	0.37	0.18
	Nota segurança	25%	1.25	0.8
4	Gestão e Participação Social			
4.1	Gestão / Atendimento ao usuário	4,50%	0.22	0.15
4.2	Ações comunitárias	4,50%	0.22	0.16
4.3	Atividades de cultura e lazer	6%	0.3	0.21
	Nota gestão e programação	15%	0.75	0.53
	Nota Final		5.0	3.20

PARQUE INDEPENDÊNCIA

Avenida Nazareth, s/n – Ipiranga

Telefone: (11) 2273-7250

Inaugurado em 07/09/1989

Área: 161.300m²

Funcionamento: diariamente das 5h às 20h

DESCRIÇÃO:

Tombado pelo CONDEPHAAT, CONPRES P E IPHAN, o parque é um marco histórico nacional. Na Colina do Ipiranga, junto ao Riacho do Ipiranga, D. Pedro I declarou o país independente de Portugal, em 1822. Em sua área há equipamentos administrados por outros órgãos, como a Casa do Grito (SMC), o Monumento da Independência e Cripta Imperial, o Museu Paulista (conhecido popularmente como Museu do Ipiranga, administrado pela USP) e, nos limites do parque, o Museu de Zoologia (USP). Fonte: prefeitura.sp.gov.br

COMENTÁRIOS:

O parque passa por grande reforma e ampliação. A administração provisória em container está em bom estado e organizada. Possui um único banheiro público, os demais são químicos provisórios. Precisa melhorar a estrutura para funcionários, acrescentar bancos e bebedouros.

Parque da Independência		Peso	Nota máxima ponderada	Nota
1	Infraestrutura			
1.1	Mobilidade Urbana	2,80%	0.14	0.13
1.2	Acessibilidade	2,80%	0.14	0.1
1.3	Sanitários	8,75%	0.43	0.35
1.4	Administração e Estrutura de funcionários	7%	0.35	0.16
1.5	Playground	7%	0.35	0
1.6	Bebedouros e bancos	1,40%	0.07	0.05
1.7	Equipamentos Esportivos	1,75%	0.08	0.07
1.8	Sinalização	1,75%	0.08	0.03
1.9	Gradil Externo	1,75%	0.08	0.08
	Nota Infraestrutura	35%	1.75	1
2	Manutenção e conservação das áreas verdes			
2.1	Manejo e conservação	10,00%	0.5	0.36
2.2	Resíduos Sólidos	7,50%	0.37	0.26
2.3	Ambientes Aquáticos	7,50%	0.37	0.37
	Nota governança, educação ambiental e pesquisa	25%	1.25	1
3	Segurança			
3.1	Equipe de segurança e atendimento	8,75%	0.43	0.33
3.2	Infraestrutura da equipe de segurança	8,75%	0.43	0.41
3.3	Prevenção de acidentes	7,50%	0.37	0.07
	Nota segurança	25%	1.25	0.82
4	Gestão e Participação Social			
4.1	Gestão / Atendimento ao usuário	4,50%	0.22	0.15
4.2	Ações comunitárias	4,50%	0.22	0.12
4.3	Atividades de cultura e lazer	6%	0.3	0.06
	Nota gestão e programação	15%	0.75	0.34
	Nota Final		5.0	3.18



Foto: Acervo Secretaria Municipal do Verde e do Meio Ambiente



Foto: Acervo Secretaria Municipal do Verde e do Meio Ambiente



Foto: Acervo Secretaria Municipal do Verde e do Meio Ambiente



Parque da Independência
Foto: Acervo Secretaria Municipal do Verde e do Meio Ambiente

PARQUE BURLE MARX

Av. Dona Helena Pereira de Moraes, 200 - Morumbi
 Telefone: (11) 3746-7631
 Inaugurado em 29/09/1995
 Área: 138.279 m²
 Funcionamento: diariamente das 7h às 19h

DESCRIÇÃO:

No final da década de 40, o empresário Baby Pignatari convidou o paisagista Roberto Burle Marx para realizar os jardins de sua casa, projetada por Oscar Niemeyer. O conjunto artístico e paisagístico passou por uma intervenção e restauração pelo próprio Burle Marx em 1991. Remanescente da Chácara Tangará, a área foi doada à prefeitura e duas manchas de mata nativa foram tombadas pelo Estado de São Paulo em 1994. O parque foi inaugurado em 1995 e se destaca pelo conjunto das esculturas do painel de alto e baixo-relevo, espelhos d'água, jardins e palmeiras imperiais. Fonte: prefeitura.sp.gov.br

COMENTÁRIOS:

O parque está muito bem cuidado, mas existem algumas áreas que precisam de pintura e manutenção, como as portas dos banheiros que estavam com escritos em caneta. Necessária a colocação de postes de iluminação e bebedouros nas áreas mais afastadas. Possuem viveiro de replantio para o próprio parque, até para o paisagismo. A horta orgânica é muito bonita e fazem atividade ambiental com visitas guiadas por uma bióloga para crianças e escolas.

Parque Burle Marx		Peso	Nota máxima ponderada	Nota
1	Infraestrutura			
1.1	Mobilidade Urbana	2,80%	0.14	0.13
1.2	Acessibilidade	2,80%	0.14	0.12
1.3	Sanitários	8,75%	0.43	0.42
1.4	Administração e Estrutura de funcionários	7%	0.35	0.33
1.5	Playground	7%	0.35	0.3
1.6	Bebedouros e bancos	1,40%	0.07	0.04
1.7	Equipamentos Esportivos	1,75%	0.08	0.02
1.8	Sinalização	1,75%	0.08	0.04
1.9	Gradil Externo	1,75%	0.08	0.08
	Nota Infraestrutura	35%	1.75	1.53
2	Manutenção e conservação das áreas verdes			
2.1	Manejo e conservação	10,00%	0.5	0.39
2.2	Resíduos Sólidos	7,50%	0.37	0.35
2.3	Ambientes Aquáticos	7,50%	0.37	0.33
	Nota governança, educação ambiental e pesquisa	25%	1.25	1.08
3	Segurança			
3.1	Equipe de segurança e atendimento	8,75%	0.43	0.35
3.2	Infraestrutura da equipe de segurança	8,75%	0.43	0.43
3.3	Prevenção de acidentes	7,50%	0.37	0.3
	Nota segurança	25%	1.25	1.08
4	Gestão e Participação Social			
4.1	Gestão / Atendimento ao usuário	4,50%	0.22	0.21
4.2	Ações comunitárias	4,50%	0.22	0.21
4.3	Atividades de cultura e lazer	6%	0.3	0.27
	Nota gestão e programação	15%	0.75	0.69
	Nota Final		5.0	4.00



Foto: Pico Garcez



Foto: Pico Garcez




Foto: Pico Garcez





Parque Buitrago Marx
Foto: Pico Garcez

PARQUE ECOLÓGICO DA VÁRZEA DE EMBU-GUAÇU

Rodovia José Simões Louro Júnior, 111 - Embu-Guaçu

Telefone: (11) 4661-6137

Inaugurado em 1997

Área: 1.280.000 m² (Área de visitação 17.000 m²)

Funcionamento: de terça-feira à domingo das 08h às 17h

DESCRIÇÃO:

O parque constitui-se de uma área protegida com patrimônio natural significativo incluindo recursos de interesse científico, educativo e recreativo, que tem como diferencial ser o único parque inserido 100% em área de várzea. Abrange uma área de 129 ha, dos quais 80 ha são cobertos por mata nativa, onde correm os Rios Embu-Guaçu e Ribeirão Santa Rita, grandes colaboradores da Represa Guarapiranga. Sua infraestrutura conta ainda com um Museu do Lixo, excelente meio à conscientização dos frequentadores sobre a importância da conservação e preservação de ecossistemas naturais existentes. Fonte: infraestruturameioambiente.sp.gov.br

COMENTÁRIOS:

O parque está muito bem organizado e limpo, mas a ponte que dá acesso ao rio caiu e foi desativada, o ideal é que seja refeita, assim como o refeitório que está improvisado dentro de um vagão de trem antigo e a cozinha com os equipamentos fica dentro de uma salinha. O parque é protegido por telas que estão enferrujadas e a entrada fica embaixo de uma ponte que não tem nenhuma sinalização. O banheiro de deficiente possui degrau e não tem placa de sinalização. Ponto positivo para as inúmeras atividades ambientais que proporcionam à população.



Foto: Secretaria de Infraestrutura e Meio Ambiente de São Paulo



Foto: Secretaria de Infraestrutura e Meio Ambiente de São Paulo



Foto: Secretaria de Infraestrutura e Meio Ambiente de São Paulo



Foto: Secretaria de Infraestrutura e Meio Ambiente de São Paulo

Parque Ecológico da Várzea do Embu-Guaçu		Peso	Nota máxima ponderada	Nota
1	Infraestrutura			
1.1	Mobilidade Urbana	2,80%	0.14	0.05
1.2	Acessibilidade	2,80%	0.14	0.01
1.3	Sanitários	8,75%	0.43	0.39
1.4	Administração e Estrutura de funcionários	7%	0.35	0.22
1.5	Playground	7%	0.35	0.13
1.6	Bebedouros e bancos	1,40%	0.07	0.05
1.7	Equipamentos Esportivos	1,75%	0.08	0.07
1.8	Sinalização	1,75%	0.08	0.03
1.9	Gradil Externo	1,75%	0.08	0.03
	Nota Infraestrutura	35%	1.75	1.03
2	Manutenção e conservação das áreas verdes			
2.1	Manejo e conservação	10,00%	0.5	0.33
2.2	Resíduos Sólidos	7,50%	0.37	0.26
2.3	Ambientes Aquáticos	7,50%	0.37	0.14
	Nota governança, educação ambiental e pesquisa	25%	1.25	0.74
3	Segurança			
3.1	Equipe de segurança e atendimento	8,75%	0.43	0.36
3.2	Infraestrutura da equipe de segurança	8,75%	0.43	0.28
3.3	Prevenção de acidentes	7,50%	0.37	0.15
	Nota segurança	25%	1.25	0.79
4	Gestão e Participação Social			
4.1	Gestão / Atendimento ao usuário	4,50%	0.22	0.22
4.2	Ações comunitárias	4,50%	0.22	0.12
4.3	Atividades de cultura e lazer	6%	0.3	0.23
	Nota gestão e programação	15%	0.75	0.58
	Nota Final		5.0	3.15



Foto: Secretaria de Infraestrutura e Meio Ambiente de São Paulo

Comentários Gerais

Após informações coletadas durante a pesquisa e tabulação dos dados, foi possível constatar um diagnóstico preliminar das situações gerais dos parques de acordo com cada item avaliado.

1.0 - INFRAESTRUTURA

1.1 - MOBILIDADE URBANA

A maioria dos parques possui transporte público (trens, metrô, ponto de ônibus) próximo, com até 300m de distância, o que facilita o acesso de mais munícipes a estes locais. Contudo, quando se trata de mobilidade ativa, percebe-se que ainda faltam ciclovias que chegam até estes locais, o que poderia incentivar a atividade de ciclismo, que aumenta a cada ano na cidade de São Paulo, proporcionando uma contribuição significativa no impacto causado ao meio ambiente com a redução de veículos motorizados.

1.2 - ACESSIBILIDADE

Embora praticamente todos os parques possuam itens de acessibilidade, como banheiros, corrimãos e guias rebaixadas, está longe de ser o ideal para o trânsito universal. São poucos os parques que realmente apresentam vias totalmente acessíveis, banheiros, playgrounds com condições adequadas que atenda esse público. Destaque para os parques Augusta e Raul Seixas. O parque Ibirapuera, apesar de ter revitalizado todo o playground e feito adaptações com brinquedos para PCD, não possui rampa para o local, nem guia rebaixada, o que dificulta o acesso.

1.3 - SANITÁRIOS

Ao longo da pesquisa, percebeu-se que apesar de limpos e com materiais de higiene disponíveis aos frequentadores, os banheiros de modo geral precisam de reformas e melhorias, pois muitos estão com problemas de infiltração, iluminação, além da falta de assentos e descargas. Um parque que teve uma ideia interessante para evitar roubos de descargas foi o Mário Covas. Como mostra a imagem, talvez se reproduzido nos demais parques que possuem esse problema, pode reduzir o número de banheiros interditados. Outro ponto é que muitos banheiros PCD's se tornaram depósito e ficam trancados ou sem uso.



1.4 - ADMINISTRAÇÃO E ESTRUTURA DE FUNCIONÁRIOS

Este ano, a pesquisa mais uma vez constatou que 80% dos parques precisam fazer reformas em suas estruturas, principalmente nas áreas de vestiário e refeitórios que ficam a desejar. Muitos utilizam locais improvisados, por não terem espaços apropriados, outros bem precários, com problemas de fiação, infiltração e com falta de mobiliários. Um parque a ser citado como exemplo é o Aclimação, que precisa urgente arrumar os telhados, pois está perigoso.

1.5 - PLAYGROUNDS

Percebeu-se que mais uma vez, cerca de 40% dos parques estão com brinquedos danificados, interditados ou com poucos itens, o que se torna inadequado quando comparado ao tamanho do parque e ao espaço destinado ao playground. Como exemplo podemos citar o M' Boi Mirim, que possui um espaço amplo, porém

conta apenas com 2 gangorras e outro brinquedo, poderia ganhar aparelhos novos até para atrair mais moradores com crianças de seu entorno.

1.6 - BEBEDOUROS E BANCOS

Bebedouros e bancos são mobiliários essenciais nos parques, pois são muito utilizados por seus frequentadores. Observa-se que apesar de muitos parques possuírem os bebedouros padrão, a maioria não funciona ou estão com jatos de água desregulados. Em relação aos bancos, em quase todos os parques eles não são padronizados, ou existem poucos se comparado ao tamanho dos parques.

1.7 - EQUIPAMENTOS ESPORTIVOS

De modo geral os aparelhos de ginástica para 3ª idade (ATI) estão em bom estado de conservação, sendo um ou outro que precisa de uma manutenção. Em relação aos parques que possuem campos e quadras, alguns precisam de manutenção principalmente em seus alambrados, mas notou-se que muitos foram reformados recentemente e os usuários têm ajudado na conservação.

1.8 - SINALIZAÇÃO

A sinalização foi um dos maiores problemas apresentado na pesquisa, na qual constatou-se que praticamente 90% dos parques não possuem a placa de CET e, por consequência, os que ficam mais escondidos acabam sendo “desconhecidos” até mesmo pelos próprios moradores de seus arredores. Outro fato observado foi que 80% dos parques estão com suas placas de entrada depredadas e não possuem sinalização ao longo de suas dependências.

1.9 - GRADIL EXTERNO

São inúmeros os parques que apresentam problemas no gradil, principalmente no que se refere à falta de pintura e manutenção. Há também casos de parques com partes faltantes em seus gradis, sendo estas normalmente localizadas em áreas de periferia, o que ocasiona a invasão de alguns desses parques pelo tráfico ou por moradores de rua. Seria importante fazer um trabalho em conjunto com a comunidade, GCM, Polícia Militar e as Secretarias para minimizar esse problema e fazer com que mais pessoas sintam-se seguras e frequentem esses parques com segurança.

2.0 - MANUTENÇÃO E CONSERVAÇÃO DAS ÁREAS VERDES

Neste ano a pesquisa apontou que houve uma melhora significativa na conservação das áreas verdes, principalmente pelos novos contratos feitos pelas secretarias. Durante a aplicação foram vistas revitalizações, inclusive de paisagismo em alguns parques, deixando espaços ainda mais contemplativos. Percebe-se que apesar de terem espaços, são poucos os parques que fazem compostagem, por falta talvez de orientação aos funcionários, o que pode melhorar com cursos de capacitação.

2.1 AMBIENTES AQUÁTICOS

Percebeu-se que nos parques visitados que possuem algum elemento hídrico (lago, lagoa, fonte ou espelho d'água), a grande maioria não apresenta um bom estado de conservação, faltando manejo, limpeza, manutenção e monitoramento desses ambientes. Por exemplo, o ano passado o parque Aclimação havia sido uma surpresa positiva, pois o administrador da época conseguiu resolver o problema com os resíduos do lago, porém este ano, no dia da pesquisa, o lago estava bem sujo. Precisam voltar a fazer a limpeza preventiva rotineira, pois tem resultado.

2.2- RESÍDUOS SÓLIDOS

Em relação aos resíduos sólidos, observou-se que poucos parques possuem lixeiras adaptadas para a coleta seletiva, sendo o caso do Parque Burle Marx, Parque do Povo, Ibirapuera, Villa-lobos, Lajeado e Augusta, que as possuem. Notou-se também que cerca de 60% dos parques possuem ciclórias instaladas e são servidos por coleta seletiva da prefeitura. Em relação aos resíduos arbóreos, 40% dos parques

visitados possuem algum tipo de reaproveitamento do material orgânico, os demais têm contratos para retirada desses materiais com empresas terceirizadas. É recomendável a renovação gradual de lixeiras substituindo-as por lixeiras duplas (reciclável/orgânico), para adequação à política de resíduos sólidos e educação ambiental, visto que reforçaria aos frequentadores o conceito de reciclagem de resíduos como algo prioritário para a cidade e seus parques, além de aumentar a coleta seletiva nos parques.

3.0 - SEGURANÇA

A sensação de segurança em um parque vai além da presença de vigilantes, ou seja, também é importante que o parque tenha bastante frequência de usuários. Pode-se observar nos gráficos, que a segurança é um ponto que precisa melhorar. Com a pandemia, a população começou a frequentar mais os parques e aderiu ao seu estilo de vida, mas o número de vigilantes não corresponde nem ao tamanho e nem ao fluxo atual destes. Seria importante ser reavaliada essa questão junto aos administradores para que de fato cada parque tenha a quantidade ideal de profissionais, garantindo maior segurança aos munícipes e até mesmo para atrair mais pessoas que hoje se sentem inseguras nesses locais.

3.1 - EQUIPE DE SEGURANÇA E ATENDIMENTO

Na grande maioria dos parques observou-se a boa prestatividade de atendimento dos vigilantes aos usuários. Quanto à sensação de segurança, notou-se que em alguns parques situados distantes da região central, porém muito utilizados, a sensação de segurança era maior do que em parques mais centrais e notou-se também que na maioria dos parques a sensação de segurança é boa devido a atuação da equipe de segurança do parque e a presença de frequentadores.

3.2 - INFRAESTRUTURA DA EQUIPE DE SEGURANÇA

A situação da infraestrutura da equipe de segurança permanece igual ao ano anterior, quando se constatou necessidade de reformas estruturais nos espaços para esses funcionários, principalmente nos refeitórios, vestiários e sanitários. Sobre os equipamentos disponíveis, a grande maioria possui rádios para a comunicação e abrigo para o tempo, mas ainda são raros os locais que dispõem de Circuito Fechado de Televisão (CFTV), a exemplo do Ibirapuera e Burle Marx.

3.3 - PREVENÇÃO DE ACIDENTES

Constatou-se que a maioria dos parques possui extintores com prazo de validade vencido, e em muitos casos também não estavam acessíveis ou sinalizados. Isso é um problema que se repete a cada ano durante a aplicação da pesquisa. Em relação às ocorrências, identificou-se que cerca de 60% dos parques tiveram registros de furtos e roubos ao longo deste ano, sendo a falta de iluminação e de vigilantes as principais causas dessas ocorrências.

4.0 - GESTÃO E PARTICIPAÇÃO SOCIAL

O papel dos parques é essencial para a promoção da cultura e lazer na vida urbana. Em muitos casos, são os parques o equipamento público mais próximo e disponível da região. Daí a importância de se medir a qualidade de sua gestão e a participação social. Portanto, nesse quesito, a pesquisa avaliou a qualidade do atendimento aos usuários, a presença de programas de voluntariado, os tipos de atividades gratuitas ofertadas, seu público-alvo e, por fim, os meios de divulgação mais utilizados. O resultado encontrado foi que a maior frequência de usuários está estreitamente relacionada à qualidade da gestão e do que se é ofertado.

4.1 - GESTÃO E ATENDIMENTO AO USUÁRIO

Os administradores e funcionários são fundamentais na dinâmica de funcionamento dos parques pois conservam as áreas verdes, garantem a limpeza e a manutenção dos espaços, promovem encontros na comunidade por meio


de eventos, estimulam ações voluntárias, entre tantas outras funções. Notou-se que em 90% dos parques, os funcionários estavam uniformizados, possuíam equipamentos EPI 's necessários para a execução de seu trabalho e tratavam os usuários com cortesia. Já a comunicação via telefone ainda fica a desejar, muitos estão com problemas ou o aparelho fica na sala do administrador, que quando não está, não atende.

4.2 - AÇÕES COMUNITÁRIAS

Entende-se que, de maneira semelhante às atividades culturais e de lazer, as ações comunitárias se constituem como elementos essenciais no cotidiano dos parques, sendo uma das principais responsáveis por promover a aproximação e interação entre os frequentadores e funcionários por meio, por exemplo, de ações como o voluntariado de jardinagem, de hortas urbanas, de conservação geral, de oficinas de artesanato, entre outros. Uma das formas já exploradas do grande potencial integrativo dos parques são os Centros de Convivência e Cooperativa (CECCOS), os quais funcionam em parceria com a Secretaria da Saúde promovendo um importante trabalho de reinserção social de pacientes com transtornos psicológicos, pessoas com deficiência, idosos e jovens em situação de vulnerabilidade social. São desenvolvidos diversos tipos de atividades relacionadas à arte, lazer, educação, cultura e economia solidária, sendo abertas à toda população com o objetivo de fortalecer laços sociais e afetivos entre a comunidade e os usuários do equipamento. Contudo, foi identificado nos parques avaliados que ainda há uma parcela razoável de parques que não possuem nenhum programa comunitário ou qualquer ação que envolva voluntariado. Portanto, deve-se insistir na criação desse tipo de ação, seja ela programas de voluntariado, de artesanato, contação de histórias, passeios guiados com a atuação de funcionários do parque e moradores da região, dentre outros.

4.3 - ATIVIDADES DE CULTURA E LAZER

Os parques vêm se transformando em uma importante plataforma promotora de atividades culturais, como shows, festivais, apresentações artísticas e teatro, bem como de lazer, oferecendo atividades como yoga, meditação, zumba, capoeira, tai chi chuan, etc. Em relação à comunicação com a comunidade e à divulgação dessas atividades, a grande maioria dos parques possuem apenas o site da Secretaria do Verde e do Meio Ambiente, o qual quase sempre se encontra desatualizado. Alguns gestores têm procurado maneiras alternativas e mais populares de levar as informações à população, como a criação de grupos de aplicativos de mensagens (Whatsapp) e páginas dos parques em redes sociais (Facebook e Instagram) criadas espontaneamente por frequentadores, os quais conseguem alimentá-las como uma espécie de fórum online. Entretanto, tais informações não são oficiais e muitas vezes podem também estar desatualizadas.







RANKING

- URBANOS



Ranking Geral - Urbanos

	NOME DO PARQUE	ZONA	NOTA FINAL PONDERADA	TAMANHO (m²)
1°	Parque do Cordeiro	Sul	4.422	Pequeno
2°	Parque Burle Marx	Sul	4.400	Médio
3°	Parque Ibirapuera	Sul	4.021	Grande
4°	Parque da Previdência	Centro Oeste	3.879	Pequeno
5°	Parque Buenos Aires	Centro Oeste	3.859	Pequeno
6°	Parque Vila Guilherme	Norte	3.835	Grande
7°	Parque Villa-Lobos	Centro Oeste	3.790	Grande
8°	Parque do Trote	Norte	3.786	Médio
9°	Parque Estadual Ecológico do Guarapiranga	Sul	3.775	Grande
10°	Parque Augusta – Prefeito Mario Covas	Centro Oeste	3.742	Grande
11°	Parque Ten. Brigadeiro Faria Lima	Norte	3.704	Pequeno
12°	Parque Guarapiranga	Sul	3.700	Médio
13°	Parque Jardim das Perdizes	Centro Oeste	3.700	Pequeno
14°	Parque Agua Branca	Centro Oeste	3.699	Grande
15°	Parque Jardim Herculano	Sul	3.690	Pequeno
16°	Parque Severo Gomes	Sul	3.666	Pequeno
17°	Parque Jardim da Luz	Centro Oeste	3.604	Médio
18°	Parque Lions Clube Tucuruvi	Norte	3.574	Pequeno
19°	Parque Cemucam	Centro Oeste	3.547	Grande
20°	Tietê- núcleo de lazer Itaim Biacica	Leste	3.516	Grande
21°	Parque Jardim Felicidade	Norte	3.489	Pequeno

22°	Parque Jacinto Albertho	Norte	3.474	Pequeno
23°	Parque Anhanguera	Norte	3.472	Grande
24°	Parque Pinheirinho D'água	Norte	3.412	Médio
25°	Parque do Povo	Centro Oeste	3.412	Médio
26°	Cândido Portirari	Centro Oeste	3.403	Pequeno
27°	Parque Raposo Tavares	Centro Oeste	3.374	Médio
28°	Manoel Pitta	Leste	3.364	Grande
29°	Parque Rodrigo Gásperi	Norte	3.333	Pequeno
30°	Parque Paraisópolis	Sul	3.320	Grande
31°	Parque do Piqueri	Leste	3.294	Pequeno
32°	Parque Santo Dias	Sul	3.288	Médio
33°	Parque Nabuco	Sul	3.283	Pequeno
34°	Tietê- núcleo de lazer Jardim Helena	Leste	3.257	Médio
35°	Parque Nascentes Ribeirão Colonia	Sul	3.254	Grande
36°	Barragem	Sul	3.247	Pequeno
37°	Parque M'Boi Mirim	Sul	3.241	Médio
38°	Parque Alfredo Volpi	Centro Oeste	3.225	Médio
39°	Parque Vila Silvia	Leste	3.212	Pequeno
40°	Parque Lajeado	Leste	3.207	Pequeno
41°	Parque Shangrilá	Sul	3.203	Pequeno
42°	Parque Independência	Sul	3.180	Médio
43°	Parque Prefeito Mário Covas	Centro Oeste	3.165	Pequeno
44°	Parque Ecológico da Várzea do Embu-Guaçu	Sul	3.151	Grande
45°	Parque São Domingos	Norte	3.112	Pequeno

46°	Parque Luís Carlos Prestes	Centro Oeste	3.108	Pequeno
47°	Parque Guanhembu	Sul	3.102	Pequeno
48°	Parque Nebulosas	Leste	3.091	Pequeno
49°	Parque Cidade de Toronto	Norte	3.089	Médio
50°	Parque Raul Seixas	Leste	3.058	Pequeno
51°	Parque Prainha	Sul	3.042	Pequeno
52°	Parque Benemérito José Brás	Centro Oeste	3.015	Pequeno
53°	Parque Chácara do Jockey	Centro Oeste	2.996	Médio
54°	Parque Sena	Norte	2.987	Pequeno
55°	Parque Eucaliptos	Sul	2.929	Grande
56°	Tietê- núcleo de lazer Engenheiro Goulart	Leste	2.892	Grande
57°	Parque do Chuvisco	Sul	2.873	Pequeno
58°	Parque Jardim Sapopemba	Leste	2.870	Pequeno
59°	Parque Santa Amélia	Leste	2.870	Pequeno
60°	Parque da Aclimação	Centro Oeste	2.857	Médio
61°	Parque Lina e Paulo Raia	Sul	2.801	Pequeno
62°	Parque Juventude	Norte	2.790	Grande
63°	Parque Ecológico Lydia Natalizio Diogo - Vila Prudente	Leste	2.711	Pequeno
64°	Parque Vila dos Remédios	Centro Oeste	2.705	Médio
65°	Parque Jardim da Conquista	Leste	2.658	Grande
66°	Parque Sete Campos	Sul	2.649	Pequeno
67°	Parque Ciência	Leste	2.601	Médio
68°	Parque Central do Itaim	Leste	2.592	Pequeno
69°	Parque do Carmo	Leste	2.575	Grande

70°	Parque Juliana Carvalho Torres	Centro Oeste	2.499	Pequeno
71°	Parque Ermelino Matarazzo	Leste	2.497	Pequeno
72°	Parque Colina de São Francisco	Centro Oeste	2.482	Pequeno
73°	Parque Zilda Natel	Centro Oeste	2.465	Pequeno
74°	Parque Senhor do Vale	Norte	2.445	Pequeno
75°	Parque Trianon	Centro Oeste	2.425	Pequeno
76°	Parque Alto da Boa vista	Sul	2.333	Grande
77°	Parque das Águas	Leste	2.301	Pequeno
78°	Parque Nair Bello	Leste	2.286	Pequeno
79°	Parque Guabirobeira	Leste	2.267	Médio
80°	Parque Praia São Paulo/ Praia do Sol	Sul	2.205	Médio
81°	Parque Ecológico Chico Mendes	Leste	2.198	Pequeno
82°	Tietê- núcleo de lazer Vila Jacuí	Leste	2.198	Médio
83°	Parque Aterro Sapopemba	Leste	2.025	Médio
84°	Parque Vila do Rodeio	Leste	2.022	Grande
85°	Parque Tatuapé	Centro Oeste	1.408	Pequeno

Ranking por tamanho

	NOME DO PARQUE	ZONA	NOTA FINAL PONDERADA	TAMANHO (m²)
1°	Parque do Cordeiro	Sul	4.422	Pequeno
2°	Parque da Previdência	Centro Oeste	3.879	Pequeno
3°	Parque Buenos Aires	Centro Oeste	3.859	Pequeno
4°	Parque Ten. Brigadeiro Faria Lima	Norte	3.704	Pequeno
5°	Parque Jardim das Perdizes	Centro Oeste	3.700	Pequeno
6°	Parque Jardim Herculano	Sul	3.690	Pequeno
7°	Parque Severo Gomes	Sul	3.666	Pequeno
8°	Parque Lions Clube Tucuruvi	Norte	3.574	Pequeno
9°	Parque Jardim Felicidade	Norte	3.489	Pequeno
10°	Parque Jacinto Albertho	Norte	3.474	Pequeno

11°	Cândido Portirari	Centro Oeste	3.403	Pequeno
12°	Parque Rodrigo Gásperi	Norte	3.333	Pequeno
13°	Parque do Piqueri	Leste	3.294	Pequeno
14°	Parque Nabuco	Sul	3.283	Pequeno
15°	Barragem	Sul	3.247	Pequeno
16°	Parque Vila Silvia	Leste	3.212	Pequeno
17°	Parque Lajeado	Leste	3.207	Pequeno
18°	Parque Shangrilá	Sul	3.203	Pequeno
19°	Parque Prefeito Mário Covas	Centro Oeste	3.165	Pequeno
20°	Parque São Domingos	Norte	3.112	Pequeno
21°	Parque Luís Carlos Prestes	Centro Oeste	3.108	Pequeno
22°	Parque Guanhembu	Sul	3.102	Pequeno
23°	Parque Nebulosas	Leste	3.091	Pequeno
24°	Parque Raul Seixas	Leste	3.058	Pequeno
25°	Parque Prainha	Sul	3.042	Pequeno

26°	Parque Benemérito José Brás	Centro Oeste	3.015	Pequeno
27°	Parque Sena	Norte	2.987	Pequeno
28°	Parque do Chuvisco	Sul	2.873	Pequeno
29°	Parque Jardim Sapopemba	Leste	2.870	Pequeno
30°	Parque Santa Amélia	Leste	2.870	Pequeno
31°	Lina e Paulo Raia	Sul	2.801	Pequeno
32°	Ecológico Lydia Natalizio Diogo - Vila Prudente	Leste	2.711	Pequeno
33°	Parque Sete Campos	Sul	2.649	Pequeno
34°	Parque Central do Itaim	Leste	2.592	Pequeno
35°	Parque Juliana Carvalho Torres	Centro Oeste	2.499	Pequeno
36°	Parque Ermelino Matarazzo	Leste	2.497	Pequeno

37°	Parque Colina de São Francisco	Centro Oeste	2.482	Pequeno
38°	Parque Zilda Natel	Centro Oeste	2.465	Pequeno
39°	Parque Senhor do Vale	Norte	2.445	Pequeno
40°	Parque Trianon	Centro Oeste	2.425	Pequeno
41°	Parque das Águas	Leste	2.301	Pequeno
42°	Parque Nair Bello	Leste	2.286	Pequeno
43°	Parque Ecológico Chico Mendes	Leste	2.198	Pequeno
44°	Parque Tatuapé	Centro Oeste	1.408	Pequeno

	NOME DO PARQUE	ZONA	NOTA FINAL PONDERADA	TAMANHO (m²)
1°	Parque Burle Marx	Sul	4.400	Médio
2°	Parque do Trote	Norte	3.786	Médio
3°	Parque Guarapiranga	Sul	3.700	Médio
4°	Parque Jardim da Luz	Centro Oeste	3.604	Médio
5°	Pinheirinho D'água	Norte	3.412	Médio
6°	Parque do Povo	Centro Oeste	3.412	Médio
7°	Parque Raposo Tavares	Centro Oeste	3.374	Médio
8°	Parque Santo Dias	Sul	3.288	Médio
9°	Tietê- núcleo de lazer Jardim Helena	Leste	3.257	Médio
10°	Parque M'Boi Mirim	Sul	3.241	Médio
11°	Parque Alfredo Volpi	Centro Oeste	3.225	Médio

12°	Parque Independência	Sul	3.180.250	Médio
13°	Cidade de Toronto	Norte	3.089	Médio
14°	Chácara do Jockey	Centro Oeste	2.996	Médio
15°	Parque da Aclimação	Centro Oeste	2.857	Médio
16°	Vila dos Remédios	Centro Oeste	2.705	Médio
17°	Parque Ciência	Leste	2.601	Médio
18°	Parque Guabirobeira	Leste	2.267	Médio
19°	Parque Praia São Paulo/ Praia do Sol	Sul	2.205	Médio
20°	Tietê- núcleo de lazer Vila Jacuí	Leste	2.198	Médio
21°	Parque Aterro Sapopemba	Leste	2.025	Médio

	NOME DO PARQUE	ZONA	NOTA FINAL PONDERADA	TAMANHO (m²)
1°	Parque Ibirapuera	Sul	4.021	Grande
2°	Parque Vila Guilherme	Norte	3.835	Grande
3°	Parque Villa-Lobos	Centro Oeste	3.790	Grande
4°	Parque Estadual Ecológico do Guarapiranga	Sul	3.775	Grande
5°	Parque Augusta - Prefeito Mario Covas	Centro Oeste	3.742	Grande
6°	Parque Agua Branca	Centro Oeste	3.699	Grande
7°	Parque Cemucam	Centro Oeste	3.547	Grande
8°	Tietê- núcleo de lazer Itaim Biacica	Leste	3.516.375	Grande
9°	Parque Anhanguera	Norte	3.472	Grande
10°	Manoel Pitta	Leste	3.364	Grande
11°	Parque Paraisópolis	Sul	3.320	Grande

12°	Parque Nascentes Ribeirão Colonia	Sul	3.254	Grande
13°	Ecológico da Várzea do Embu-Guaçu	Sul	3.151	Grande
14°	Parque Eucaliptos	Sul	2.929	Grande
15°	Tietê- núcleo de lazer Engenheiro Goulart	Leste	2.892	Grande
16°	Parque Juventude	Norte	2.790	Grande
17°	Parque Jardim da Conquista	Leste	2.658	Grande
18°	Parque do Carmo	Leste	2.575	Grande
19°	Parque Alto da Boa vista	Sul	2.333	Grande
20°	Parque Vila do Rodeio	Leste	2.022	Grande

Ranking por zona

	NOME DO PARQUE	ZONA	NOTA FINAL PONDERADA	TAMANHO (m²)
1°	Parque Vila Guilherme	Norte	3.835	Grande
2°	Parque do Trote	Norte	3.786	Médio
3°	Parque Ten. Brigadeiro Faria Lima	Norte	3.704	Pequeno
4°	Lions Clube Tucuruvi	Norte	3.574	Pequeno
5°	Jardim Felicidade	Norte	3.489	Pequeno
6°	Jacinto Albertho	Norte	3.474	Pequeno
7°	Parque Anhanguera	Norte	3.472	Grande
8°	Pinheirinho D'água	Norte	3.412	Médio
9°	Rodrigo Gásperi	Norte	3.333	Pequeno
10°	Parque São Domingos	Norte	3.112	Pequeno
11°	Cidade de Toronto	Norte	3.089	Médio
12°	Parque Sena	Norte	2.987	Pequeno
13°	Parque Juventude	Norte	2.790	Grande
14°	Senhor do Vale	Norte	2.445	Pequeno

10°	Parque Jardim Sapopemba	Leste	2.870	Pequeno
11°	Parque Santa Amélia	Leste	2.870	Pequeno
12°	Parque Ecológico Lydia Natalizio Diogo - Vila Prudente	Leste	2.711	Pequeno
13°	Parque Jardim da Conquista	Leste	2.658	Grande
14°	Parque Ciência	Leste	2.601	Médio
15°	Parque Central do Itaim	Leste	2.592	Pequeno
16°	Parque do Carmo	Leste	2.575	Grande
17°	Parque Ermelino Matarazzo	Leste	2.497	Pequeno
18°	Parque das Águas	Leste	2.301	Pequeno
19°	Parque Nair Bello	Leste	2.286	Pequeno
20°	Parque Guabirobeira	Leste	2.267	Médio
21°	Parque Ecológico Chico Mendes	Leste	2.198	Pequeno
22°	Tietê- núcleo de lazer Vila Jacuí	Leste	2.198	Médio
23°	Parque Aterro Sapopemba	Leste	2.025	Médio
24°	Parque Vila do Rodeio	Leste	2.022	Grande

8°	Parque Cemucam	Centro Oeste	3.547	Grande
9°	Parque do Povo	Centro Oeste	3.412	Médio
10°	Cândido Portirari	Centro Oeste	3.403	Pequeno
11°	Parque Raposo Tavares	Centro Oeste	3.374	Médio
12°	Parque Alfredo Volpi	Centro Oeste	3.225	Médio
13°	Parque Prefeito Mário Covas	Centro Oeste	3.165	Pequeno
14°	Parque Luís Carlos Prestes	Centro Oeste	3.108	Pequeno
15°	Parque Benemérito José Brás	Centro Oeste	3.015	Pequeno
16°	Parque Chácara do Jockey	Centro Oeste	2.996	Médio
17°	Parque da Aclimação	Centro Oeste	2.857	Médio
18°	Parque Vila dos Remédios	Centro Oeste	2.705	Médio
19°	Parque Juliana Carvalho Torres	Centro Oeste	2.499	Pequeno
20°	Parque Colina de São Francisco	Centro Oeste	2.482	Pequeno
21°	Parque Zilda Natel	Centro Oeste	2.465	Pequeno
22°	Parque Trianon	Centro Oeste	2.425	Pequeno
23°	Parque Tatuapé	Centro Oeste	1.408	Pequeno


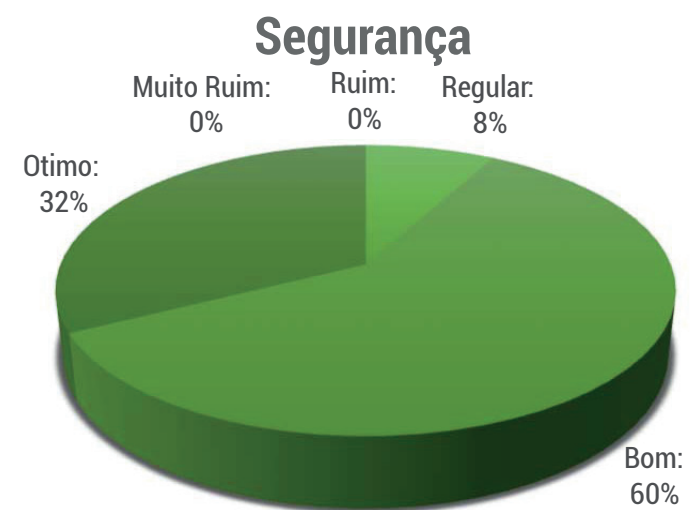
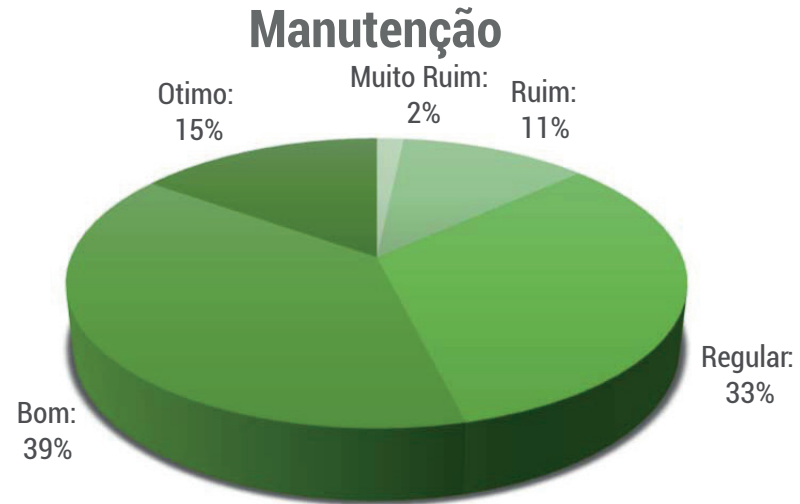
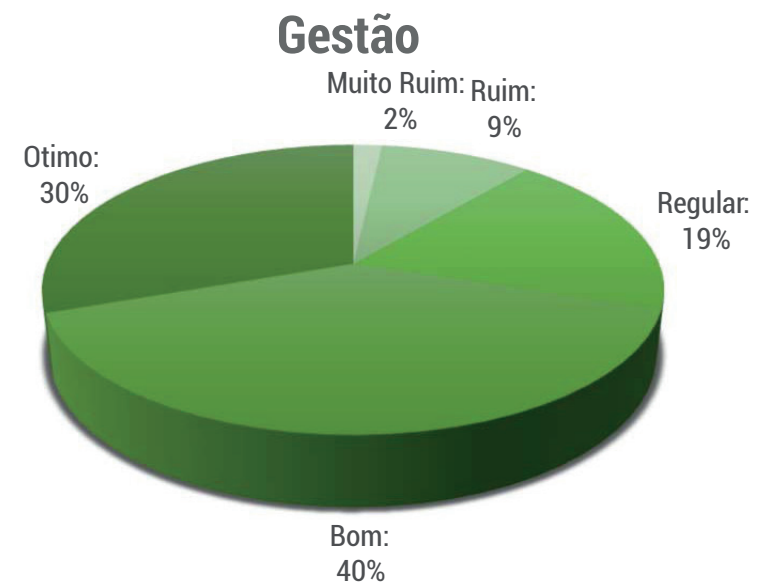
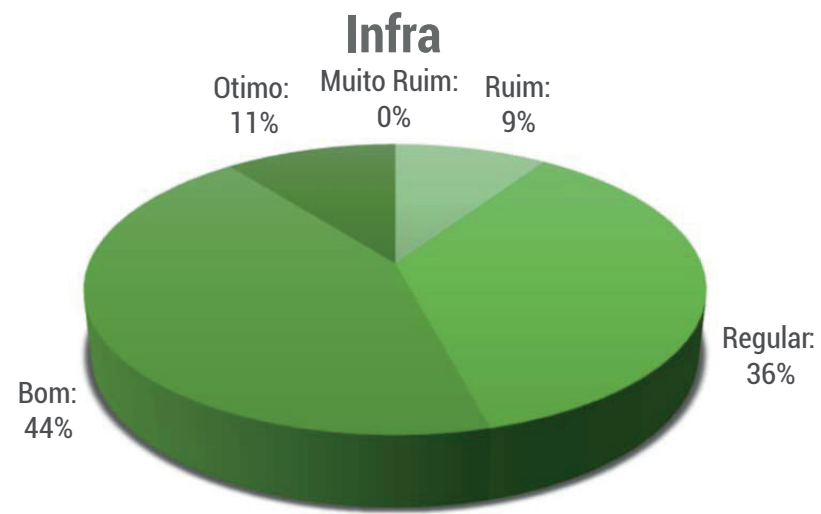
7°	Parque Severo Gomes	Sul	3.666	Pequeno
8°	Parque Paraisópolis	Sul	3.320	Grande
9°	Parque Santo Dias	Sul	3.288	Médio
10°	Parque Nabuco	Sul	3.283	Pequeno
11°	Parque Nascentes Ribeirão Colonia	Sul	3.254	Grande
12°	Barragem	Sul	3.247	Pequeno
13°	Parque M'Boi Mirim	Sul	3.241	Médio
14°	Parque Shangrilá	Sul	3.203	Pequeno
15°	Parque Independência	Sul	3.180	Médio
16°	Ecológico da Várzea do Embu-Guaçu	Sul	3.151	Grande
17°	Parque Guanhembu	Sul	3.102	Pequeno
18°	Parque Prainha	Sul	3.042	Pequeno
19°	Parque Eucaliptos	Sul	2.929	Grande
20°	Parque do Chuvisco	Sul	2.873	Pequeno
21°	Parque Lina e Paulo Raia	Sul	2.801	Pequeno
22°	Parque Sete Campos	Sul	2.649	Pequeno
23°	Parque Alto da Boa vista	Sul	2.333	Grande
24°	Parque Praia São Paulo/ Praia do Sol	Sul	2.205	Médio

	NOME DO PARQUE	ZONA	NOTA FINAL PONDERADA	TAMANHO (m²)
1°	Tietê- núcleo de lazer Itaim Biacica	Leste	3.516	Grande
2°	Manoel Pitta	Leste	3.364	Grande
3°	Parque do Piqueri	Leste	3.294	Pequeno
4°	Tietê- núcleo de lazer Jardim Helena	Leste	3.257	Médio
5°	Parque Vila Silvia	Leste	3.212	Pequeno
6°	Parque Lajeado	Leste	3.207	Pequeno
7°	Parque Nebulosas	Leste	3.091	Pequeno
8°	Parque Raul Seixas	Leste	3.058	Pequeno
9°	Tietê- núcleo de lazer Engenheiro Goulart	Leste	2.892	Grande

	NOME DO PARQUE	ZONA	NOTA FINAL PONDERADA	TAMANHO (m²)
1°	Parque da Previdência	Centro Oeste	3.879	Pequeno
2°	Parque Buenos Aires	Centro Oeste	3.859	Pequeno
3°	Parque Villa-Lobos	Centro Oeste	3.790	Grande
4°	Parque Augusta - Prefeito Mario Covas	Centro Oeste	3.742	Grande
5°	Parque Jardim das Perdizes	Centro Oeste	3.700	Pequeno
6°	Parque Agua Branca	Centro Oeste	3.699	Grande
7°	Parque Jardim da Luz	Centro Oeste	3.604	Médio

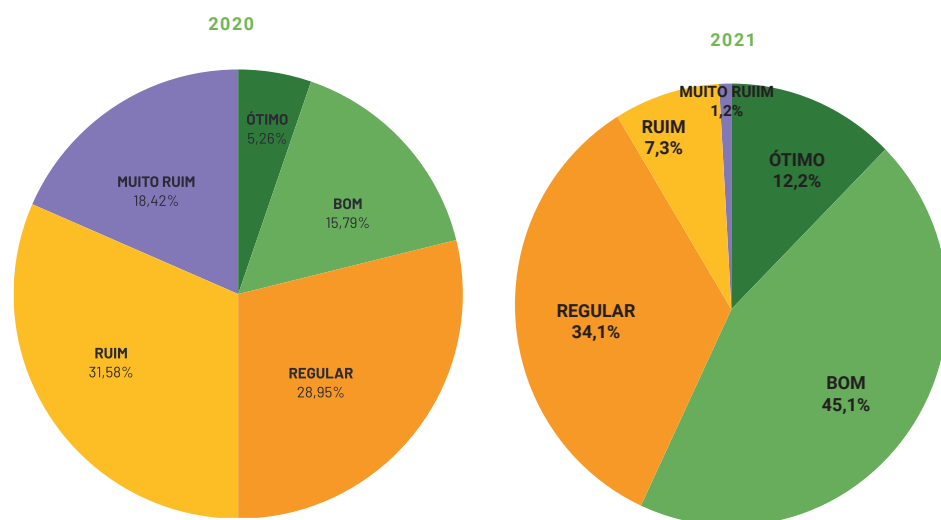
	NOME DO PARQUE	ZONA	NOTA FINAL PONDERADA	TAMANHO (m²)
1°	Parque do Cordeiro	Sul	4.422	Pequeno
2°	Parque Burle Marx	Sul	4.400	Médio
3°	Parque Ibirapuera	Sul	4.021	Grande
4°	Parque Ecológico do Guarapiranga	Sul	3.775	Grande
5°	Parque Estadual Ecológico do Guarapiranga	Sul	3.700	Médio
6°	Parque Jardim Herculano	Sul	3.690	Pequeno

AVALIAÇÃO PARQUES URBANOS

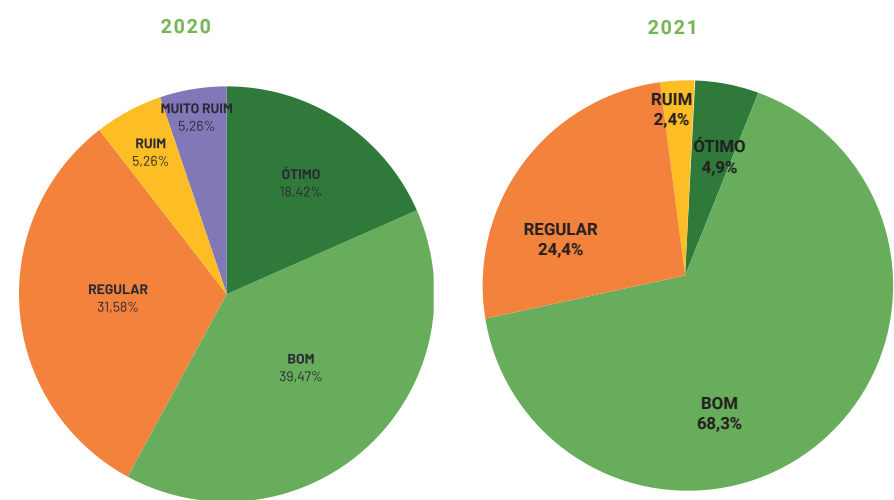


AVALIAÇÃO PARQUES URBANOS - 2020/2021

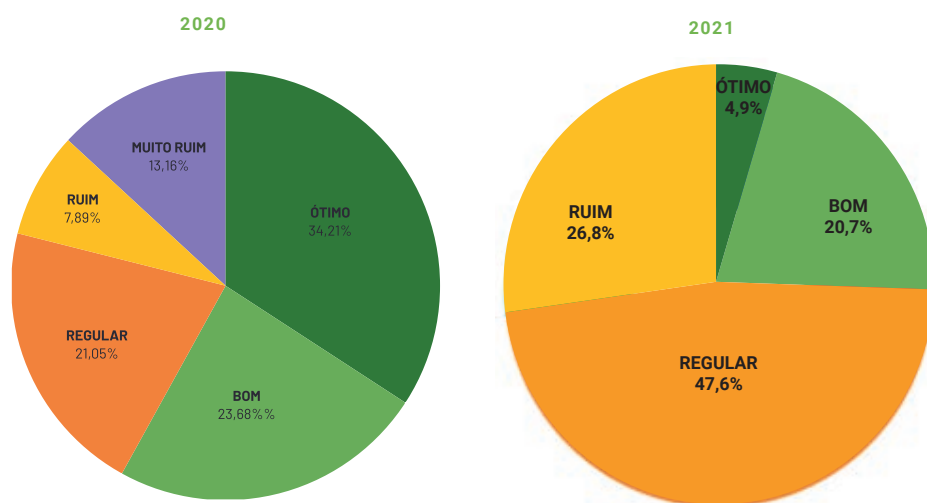
Gráficos - INFRAESTRUTURA



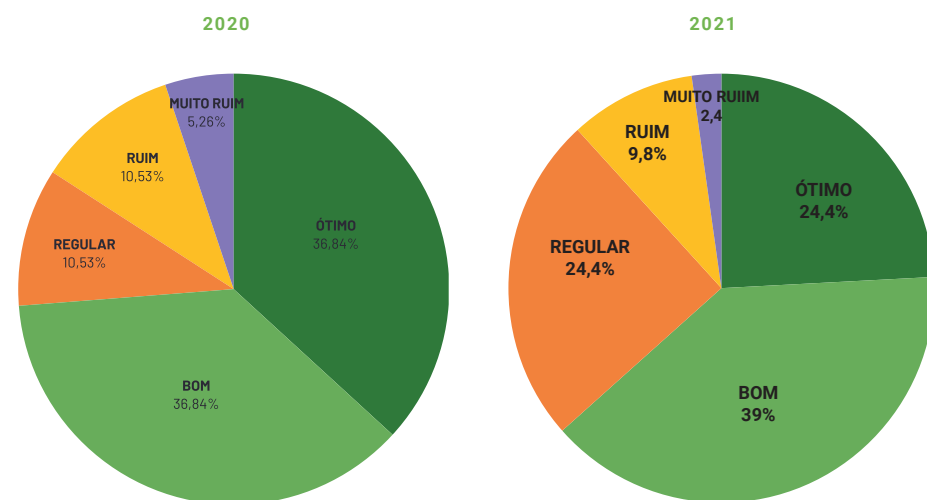
Gráficos - SEGURANÇA



Gráficos - MANUTENÇÃO



Gráficos - GESTÃO



■ Muito Ruim:
 ■ Ruim:
 ■ Regular:
 ■ Bom:
 ■ Ótimo:





PARQUES

- LINEARES




QUESTIONÁRIO DE AVALIAÇÃO LINEARES

Questionário de avaliação aplicado para Parques Lineares: Apesar da mesma metodologia, foram avaliados 53 itens, devido as diferenças de estruturas e objetivos que cada tipo de parque possui.

1.0 INFRAESTRUTURA		
25% MOBILIDADE URBANA		
1.1	100%	
	30%	Há transporte público próximo ao parque? (raio de 300m = +- 3 quarteirões)
	20%	A calçada externa do parque encontra-se em bom estado de conservação? (sem buracos, depressões, pisos faltantes, etc)
	10%	A calçada externa possui rebaixamento para acesso de Pessoas com Deficiência (PcD)?
	10%	As ruas do entorno são servidas por faixa de pedestres?
	10%	As faixas de pedestre possuem travessia elevada?
	10%	Existe alguma infraestrutura para ciclistas? (paraciclo, bicicletário, aluguel de bicicletas, etc)
	10%	O parque é atendido por alguma ciclovia ou ciclofaixa próxima?
15% ACESSIBILIDADE		
1.2	100%	
	50%	As áreas de circulação são acessíveis para PcD?
	50%	As escadas e rampas possuem corrimãos?
10% EQUIPAMENTOS PARA CRIANÇAS		
1.3	100%	
	40%	Há equipamentos para crianças?
	20%	Os equipamentos estão em bom estado de conservação? (pintura sem pontos de ferrugem, pregos soltos ou partes pontiagudas expostas, sem madeira apodrecida ou peças quebradas)
	20%	A área desses equipamentos está em um local seguro?
	20%	Existem equipamentos adequados para pessoas com deficiência ou mobilidade reduzida?
10% EQUIPAMENTOS PARA IDOSOS		
1.4	100%	
	40%	Há equipamentos para idosos? (como Academia para a Terceira Idade (AT's), cancha de bocha (quadra), etc)
	30%	Os equipamentos estão em bom estado de conservação? (pintura sem pontos de ferrugem, parafusos soltos, partes pontiagudas expostas ou peças quebradas)
	30%	A área desses equipamentos está em um local seguro?
15% BANCOS		
1.5	100%	
	40%	Existem bancos?
	30%	Estão em bom estado de conservação? (boa pintura, sem partes quebradas ou madeiras apodrecidas)
	30%	A quantidade de bancos disponíveis nas áreas de convivência é relativamente adequada?
10% EQUIPAMENTOS ESPORTIVOS		
1.6	100%	
	30%	Existem quadras esportivas?
	20%	As quadras esportivas estão em bom estado de conservação? (sem peças faltantes, ferrugem, etc)
	30%	Existem áreas para caminhada/corrída/ciclovias?
	20%	As áreas para caminhada/corrída/ciclovias estão em bom estado de conservação?
15% SINALIZAÇÃO		
1.7	100%	
	25%	Há placa da CET (marrons) indicando o acesso ao parque?
	15%	Há placa indicativa do nome do parque e em bom estado de conservação? (placas da SVMA na entrada do parque)
	10%	A sinalização geral do parque está em bom estado de conservação? (sem manchas, ferrugem, etc)
	20%	A sinalização indica os principais equipamentos e estruturas? (mapa geral, placas direcionais, etc)
	20%	A sinalização indica os usos e práticas permitidas no parque? (regulamento de uso)
	10%	Há projeto de sinalização inclusiva? (placas, mapa tátil, piso tátil, etc)





2.0	35%	MANUTENÇÃO E CONSERVAÇÃO DAS ÁREAS VERDES
	100%	MANEJO E CONSERVAÇÃO
2.1	25%	As áreas verdes apresentam bom estado de conservação? (devidamente roçadas, árvores podadas, etc.)
	15%	O entorno do parque está livre de pontos de despejo de entulho/resíduos/lixo?
	15%	A área interna do parque está livre de pontos de despejo de entulhos/resíduos/lixo?
	20%	Os caminhos estão bem conservados e sem erosão?
	15%	Os caminhos possuem sistema de drenagem? (revestimentos/substratos, etc)
	10%	Os caminhos possuem estruturas de apoio adequadas? (pontes, passarelas, corrimãos, escadas, etc)
		30%
2.2	100%	
	25%	O parque possui lixeiras?
	25%	As lixeiras estão em bom estado de conservação?
	25%	As lixeiras são adaptadas para coleta seletiva? (orgânicos e recicláveis)
	25%	O parque é atendido por cooperativas de reciclagem ou coleta seletiva da prefeitura?
	35%	AMBIENTES AQUÁTICOS
2.3		SEM NOTA: Se não existirem ambientes aquáticos.
	100%	
	30%	Os ambientes aquáticos do parque (córregos, rios ou represas) estão em bom estado de conservação?
	25%	A água desses ambientes aquáticos está livre de odor e com coloração natural (transparente)?
	25%	O parque está livre de descarte de resíduos sólidos/líquidos nos ambientes aquáticos? (lixo ou esgoto)
	20%	As restrições de atividades/usos dos ambientes aquáticos do parque estão sendo respeitadas? (pesca, nado, caça, etc)
3.0	100%	SEGURANÇA
3.1	100%	
	20%	A GCM realiza rondas frequentes no parque?
	15%	Há postes de iluminação dentro do parque?
	10%	Os postes de iluminação estão em bom estado de conservação?
	15%	Há iluminação pública no entorno do parque?
	20%	Neste ano, o parque esteve livre de ocorrências indesejadas? (como furto, roubo, agressão física, extração de vegetação, abandono de carros, etc)
	20%	O parque está livre de ocupações irregulares?
4.0	100%	GESTÃO E PARTICIPAÇÃO SOCIAL
4.1	100%	
	25%	Existe oferta de algum trabalho voluntário no parque?
	30%	O conselho gestor está operacional?
	20%	O parque recebe alguma ação comunitária realizada por organizações públicas ou privadas?
	25%	Existe relação ativa do parque com as comunidades vizinhas?
Pontuação final do IP		

PARQUE LINEAR BANANAL - CANIVETE

Av. Dep. Cantídio Sampaio e Av. Hugo Ítalo Merigo – Jardim Damasceno

Inaugurado em 2010

Área: 46.000m²

Funcionamento: 24h

DESCRIÇÃO:

Situado no extremo norte da cidade, foi implantado em 2010 em parceria com a Subprefeitura e SEHAB como forma de conter o crescimento urbano sobre as áreas de preservação permanente. O projeto do parque prevê a recuperação de córrego e margens, implantação de equipamentos esportivos e de lazer e relocação de população em área de risco, definindo os limites da urbanização na Borda da Cantareira. Sua infraestrutura conta com: quadra poliesportiva, playgrounds, caminhos, gramados, áreas de estar e pista de skate. Fonte: prefeitura.sp.gov.br

COMENTÁRIOS:

Há uma construção irregular dentro do parque, um morador construiu na parte de cima da pista de skate. Não possui nenhuma sinalização. Precisa arrumar os brinquedos do playground que estão quebrados, bem como realizar manutenção no alambrado do campo e pintar os degraus da arena. Está com muita erosão e descarte de resíduos na borda do córrego e o odor está bem forte. A infraestrutura para funcionários é precária. Falta segurança.



Foto: Acervo Secretaria Municipal do Verde e do Meio Ambiente



Foto: Acervo Secretaria Municipal do Verde e do Meio Ambiente



Foto: Acervo Secretaria Municipal do Verde e do Meio Ambiente

Linear Canivete		Peso	Nota máxima ponderada	Nota
1	Infraestrutura			
1.1	Mobilidade Urbana	6,25%	0.31	0.13
1.2	Acessibilidade	3,75%	0.18	0.03
1.3	Equipamentos para Crianças	2,50%	0.12	0.06
1.4	Equipamentos para Idosos	2,50%	0.12	0.07
1.5	Bancos	3,75%	0.18	0.13
1.6	Equipamentos Esportivos	2,50%	0.12	0.09
1.7	Sinalização	3,75%	0.18	0.01
	Nota Infraestrutura	25%	1.25	0.54
2	Manutenção e Conservação das áreas verdes			
2.1	Manejo e conservação	12,25%	0.61	0.3
2.2	Resíduos Sólidos	10,50%	0.52	0.26
2.3	Ambientes Aquáticos	12,25%	0.61	0.05
	Nota manutenção e conservação	35%	1.75	0.61
3	Segurança			
3.1	Segurança	25%	1.25	0.58
	Nota segurança	25%	1.25	0.58
4	Gestão e Participação Social			
4.1	Gestão e Participação Social	15%	0.75	0.12
	Nota gestão e Participação Social	15%	0.75	0.12
	Nota Final		5.0	1.87

PARQUE LINEAR FOGO

Estrada de Taipas e Rua Camilo Zanotti - Jaraguá

Inaugurado em 2008

Área: 35.445 m²

Funcionamento: 24h

DESCRIÇÃO:

O parque tem como objetivo a recuperação ambiental do Córrego do Fogo e suas margens, a implantação de equipamentos esportivos e lazer e a relocação da população em área de risco. Sua infraestrutura conta com: quadra poliesportiva, quadras de areia, playgrounds, caminhos, gramados, áreas de estar e pista de skate. Fonte: prefeitura.sp.gov.br

COMENTÁRIOS:

O parque fica em área de risco e é “controlado” pelo tráfico que impera na região, não foi possível circular por todo parque pela falta de segurança e a maioria das informações foi respondida pelo administrador. Os postes de iluminação não funcionam, não há playground ou equipamentos de ginástica, nem sinalização.



Foto: Acervo Secretaria Municipal do Verde e do Meio Ambiente



Foto: Acervo Secretaria Municipal do Verde e do Meio Ambiente



Foto: Acervo Secretaria Municipal do Verde e do Meio Ambiente

Linear Fogo		Peso	Nota máxima ponderada	Nota
1	Infraestrutura			
1.1	Mobilidade Urbana	6,25%	0.31	0.21
1.2	Acessibilidade	3,75%	0.18	0
1.3	Equipamentos para Crianças	2,50%	0.12	0
1.4	Equipamentos para Idosos	2,50%	0.12	0.02
1.5	Bancos	3,75%	0.18	0.15
1.6	Equipamentos Esportivos	2,50%	0.12	0.02
1.7	Sinalização	3,75%	0.18	0
	Nota Infraestrutura	25%	1.25	0.43
2	Manutenção e Conservação das áreas verdes			
2.1	Manejo e conservação	12,25%	0.61	0.44
2.2	Resíduos Sólidos	10,50%	0.52	0.26
2.3	Ambientes Aquáticos	12,25%	0.61	0
	Nota manutenção e conservação	35%	1.75	0.71
3	Segurança			
3.1	Segurança	25%	1.25	0.66
	Nota segurança	25%	1.25	0.66
4	Gestão e Participação Social			
4.1	Gestão e Participação Social	15%	0.75	0.12
	Nota gestão e Participação Social	15%	0.75	0.12
	Nota Final		5.0	1.93

PARQUE LINEAR SAPÉ

Rua Maria Rita Balbina, com travessa da Rua Calixto Garcia, s/n
 Jardim Esther – Butantã
 Inaugurado em 19/07/2008
 Área: 26.240 m²
 Funcionamento: 24h

DESCRIÇÃO:

Dentro do planejamento da Secretaria do Verde e do Meio Ambiente, para recuperar, preservar os recursos hídricos do município associado à criação de áreas verdes de qualidade, o trecho ao longo do Córrego Linear Sapé oferece equipamentos de lazer e esporte para uso da população. Sua infraestrutura conta com: estares, ponte para pedestres, quadras poliesportivas, pista de skate, minicampo de futebol e pista de caminhada. Fonte: prefeitura.sp.gov.br



Foto: Acervo Secretaria Municipal do Verde e do Meio Ambiente



Foto: Acervo Secretaria Municipal do Verde e do Meio Ambiente

COMENTÁRIOS:

O parque está passando por processos de transformação, existem projetos de melhorias em andamento como instalação de brinquedos novos, equipamentos de ginástica, playground, reposição de lixeiras, que foram roubadas. A calçada está em péssimo estado de conservação, o córrego com muita sujeira, além de odor forte. As raízes das árvores estão muito aparentes, causando rachaduras no chão, o ideal é pensar em algo para melhorar e evitar acidentes. Tinha problema com viciados e princípio de invasão, mas conseguiram conter, porém ocorre muito vandalismo, quebram os equipamentos de ginástica e do playground.



Foto: Acervo Secretaria Municipal do Verde e do Meio Ambiente

Linear Sapé		Peso	Nota máxima ponderada	Nota
1	Infraestrutura			
1.1	Mobilidade Urbana	6,25%	0.31	0.18
1.2	Acessibilidade	3,75%	0.18	0.06
1.3	Equipamentos para Crianças	2,50%	0.12	0.06
1.4	Equipamentos para Idosos	2,50%	0.12	0.01
1.5	Bancos	3,75%	0.18	0.11
1.6	Equipamentos Esportivos	2,50%	0.12	0.06
1.7	Sinalização	3,75%	0.18	0
	Nota Infraestrutura	25%	1.25	0.51
2	Manutenção e Conservação das áreas verdes			
2.1	Manejo e conservação	12,25%	0.61	0.51
2.2	Resíduos Sólidos	10,50%	0.52	0.13
2.3	Ambientes Aquáticos	12,25%	0.61	0.1
	Nota manutenção e conservação	35%	1.75	0.74
3	Segurança			
3.1	Segurança	25%	1.25	0.83
	Nota segurança	25%	1.25	0.83
4	Gestão e Participação Social			
4.1	Gestão e Participação Social	15%	0.75	0.33
	Nota gestão e Participação Social	15%	0.75	0.33
	Nota Final		5.0	2.49

PARQUE LINEAR ÁGUA VERMELHA

Avenida Euclides Fonseca (perpendicular à Av. Marechal Tito, altura do nº 1200)
 Jd. Miragaia
 Telefone: (11) 2561-5654
 Inaugurado em 25/06/2009
 Área: 126.634m² (1ª fase)
 Funcionamento: 24h

DESCRIÇÃO:

Localizado no extremo leste de São Paulo. A primeira fase do parque foi construída em parceria com a Subprefeitura do Itaim Paulista. Sua infraestrutura conta com: campo de futebol, miniquadra de futebol, mesas para jogos, pista para caminhada, arena aberta, área para contemplação, aparelhos de ginástica e pista de skate. Fonte: prefeitura.sp.gov.br

COMENTÁRIOS:

O parque funciona como descarte irregular de resíduos sólidos de construção, material utilizado para o consumo de entorpecentes e residência de pessoas em condição de rua. Existe uma área do parque que apresenta problemas fundiários (ocupação irregular do solo), com aproximadamente 50 casas. É nítida a presença de pessoas que circulam e se instalam no parque para a comercialização de produtos irregulares. Falta manejo e só tem um balanço para crianças que está impróprio e um campo de futebol fechado cheio de lixo, atualmente possui apenas moto ronda desarmada.



Foto: Acervo Secretaria Municipal do Verde e do Meio Ambiente



Foto: Acervo Secretaria Municipal do Verde e do Meio Ambiente



Foto: Acervo Secretaria Municipal do Verde e do Meio Ambiente

Linear Água Vermelha		Peso	Nota máxima ponderada	Nota
1	Infraestrutura			
1.1	Mobilidade Urbana	6,25%	0.31	0.04
1.2	Acessibilidade	3,75%	0.18	0
1.3	Equipamentos para Crianças	2,50%	0.12	0.05
1.4	Equipamentos para Idosos	2,50%	0.12	0.05
1.5	Bancos	3,75%	0.18	0.18
1.6	Equipamentos Esportivos	2,50%	0.12	0.08
1.7	Sinalização	3,75%	0.18	0
	Nota Infraestrutura	25%	1.25	0.42
2	Manutenção e Conservação das áreas verdes			
2.1	Manejo e conservação	12,25%	0.61	0
2.2	Resíduos Sólidos	10,50%	0.52	0.06
2.3	Ambientes Aquáticos	12,25%	0.61	0.06
	Nota manutenção e conservação	35%	1.75	0.12
3	Segurança			
3.1	Segurança	25%	1.25	0.4
	Nota segurança	25%	1.25	0.4
4	Gestão e Participação Social			
4.1	Gestão e Participação Social	15%	0.75	0
	Nota gestão e Participação Social	15%	0.75	0
	Nota Final		5.0	0.95

PARQUE LINEAR ARICANDUVA

Rua Dr. Alarico Silveira, 586 - Jd. Aricanduva; acessado também pela Av. Aricanduva

Criado por decreto em 01/11/2012

Área: 63.224 m²

Funcionamento: 24h

DESCRIÇÃO:

A implantação do Parque Linear Aricanduva contou com intervenções de contenção das margens e plantio de espécies nativas. Sua infraestrutura conta com: quadras poliesportivas, playgrounds, caminhos, gramados, áreas de estar e pista de skate. Possui estacionamento gratuito e acessibilidade nas rampas e áreas de circulação. Fonte: prefeitura.sp.gov.br

COMENTÁRIOS:

O parque está em estado precário, todos os equipamentos de uso público estão em situação ruim. Os brinquedos precisam ser interditados, pois podem ocasionar acidentes. Pista deteriorada, sem condições de uso, as quadras com gradil enferrujado e com erosão grande dentro. Existe ocupação na calçada ao lado e lixos, não tem segurança para os munícipes. Não existe qualquer sinalização que ali é um parque, aparência total de abandono. Durante a visita estavam plantando grama em uma área.



Foto: Acervo Secretaria Municipal do Verde e do Meio Ambiente



Foto: Acervo Secretaria Municipal do Verde e do Meio Ambiente



Foto: Acervo Secretaria Municipal do Verde e do Meio Ambiente

Linear Aricanduva		Peso	Nota máxima ponderada	Nota
1	Infraestrutura			
1.1	Mobilidade Urbana	6,25%	0.31	0.14
1.2	Acessibilidade	3,75%	0.18	0
1.3	Equipamentos para Crianças	2,50%	0.12	0.05
1.4	Equipamentos para Idosos	2,50%	0.12	0.01
1.5	Bancos	3,75%	0.18	0.11
1.6	Equipamentos Esportivos	2,50%	0.12	0.07
1.7	Sinalização	3,75%	0.18	0
	Nota Infraestrutura	25%	1.25	0.4
2	Manutenção e Conservação das áreas verdes			
2.1	Manejo e conservação	12,25%	0.61	0.08
2.2	Resíduos Sólidos	10,50%	0.52	0.13
2.3	Ambientes Aquáticos	12,25%	0.61	0
	Nota manutenção e conservação	35%	1.75	0.21
3	Segurança			
3.1	Segurança	25%	1.25	0.12
	Nota segurança	25%	1.25	0.12
4	Gestão e Participação Social			
4.1	Gestão e Participação Social	15%	0.75	0
	Nota gestão e Participação Social	15%	0.75	0
	Nota Final		5.0	0.73

PARQUE LINEAR GUARATIBA

Rua Salvador Gianetti, 305

Telefone: (11) 2016-5597

Inaugurado em 2010

Área: 29.000 m²

Funcionamento: diariamente das 6h às 20h

DESCRIÇÃO:

O parque foi projetado em área de topografia plana, construído ao longo do Ribeirão Guaratiba, afluente do rio Itaquera, e próximo à estação da CPTM de Guaianases. Sua infraestrutura conta com: quadras poliesportivas, playgrounds, pista para caminhada, gramado, bancos, sanitário, pergolado e quiosque. Acessibilidade em banheiros, rampa de acesso ao parque e áreas de circulação. Fonte: prefeitura.sp.gov.br

COMENTÁRIOS:

Parque muito bem administrado, com intensa utilização pela comunidade. Muitas crianças e adolescentes utilizavam as quadras e os brinquedos no momento da visita. As quadras foram reformadas, porém o gradil que as cerca está enferrujado, o playground só precisa de algumas manutenções. Este parque tem boa estrutura, seus banheiros, vestiários e salas de equipamentos estavam super limpos. Nos banheiros faltam porta papel para as mãos e saboneteiras.



Foto: Acervo Secretaria Municipal do Verde e do Meio Ambiente



Foto: Acervo Secretaria Municipal do Verde e do Meio Ambiente



Foto: Acervo Secretaria Municipal do Verde e do Meio Ambiente

Linear Guaratiba		Peso	Nota máxima ponderada	Nota
1	Infraestrutura			
1.1	Mobilidade Urbana	6,25%	0.31	0.19
1.2	Acessibilidade	3,75%	0.18	0
1.3	Equipamentos para Crianças	2,50%	0.12	0.08
1.4	Equipamentos para Idosos	2,50%	0.12	0.12
1.5	Bancos	3,75%	0.18	0.15
1.6	Equipamentos Esportivos	2,50%	0.12	0.1
1.7	Sinalização	3,75%	0.18	0.04
	Nota Infraestrutura	25%	1.25	0.7
2	Manutenção e Conservação das áreas verdes			
2.1	Manejo e conservação	12,25%	0.61	0.4
2.2	Resíduos Sólidos	10,50%	0.52	0.13
2.3	Ambientes Aquáticos	12,25%	0.61	0.44
	Nota manutenção e conservação	35%	1.75	0.98
3	Segurança			
3.1	Segurança	25%	1.25	1.25
	Nota segurança	25%	1.25	1.25
4	Gestão e Participação Social			
4.1	Gestão e Participação Social	15%	0.75	0.52
	Nota gestão e Participação Social	15%	0.75	0.52
	Nota Final		5.0	3.46

PARQUE LINEAR CONSCIÊNCIA NEGRA

Rua José Francisco Brandão, 330

Telefone: (11) 2285-1940

Inaugurado em 20/11/2009

Área: 162.678 m²

Funcionamento: diariamente das 6h às 18h

DESCRIÇÃO:

Localizado no extremo leste de São Paulo, o parque foi criado para preservar as nascentes do Córrego Itaquera e da mata em estágio de regeneração. Sua infraestrutura conta com: quiosques, pista para caminhada, playground, mesa para jogos, sanitários acessíveis, trilhas, academia de musculação e grande área para a prática de capoeira, danças e apresentações culturais. Acessibilidade nas áreas de circulação e entrada do parque. Fonte: prefeitura.sp.gov.br

COMENTÁRIOS:

Apesar de ter uma boa estrutura no geral, precisa-se de manutenção nos equipamentos e nas instalações. No momento da visita, estava sem contrato de manejo e isso tem gerado alguns problemas na conservação das áreas verdes. O piso tátil não acompanha o caminho total do pedestre, trazendo risco aos deficientes visuais. Não existe rampa e o parque não tem nenhum acesso a Pcd. A quantidade de segurança é reduzida para o tamanho do parque e há pontos sem vigia. Diversos pontos precisam de guarda corpo, hoje caso algum frequentador sofra uma queda, existe risco de morte. A nascente está bem conservada.



Foto: Acervo Secretaria Municipal do Verde e do Meio Ambiente



Foto: Acervo Secretaria Municipal do Verde e do Meio Ambiente



Foto: Acervo Secretaria Municipal do Verde e do Meio Ambiente

Linear Consciência Negra		Peso	Nota máxima ponderada	Nota
1	Infraestrutura			
1.1	Mobilidade Urbana	6,25%	0.31	0.14
1.2	Acessibilidade	3,75%	0.18	0.06
1.3	Equipamentos para Crianças	2,50%	0.12	0.07
1.4	Equipamentos para Idosos	2,50%	0.12	0
1.5	Bancos	3,75%	0.18	0.11
1.6	Equipamentos Esportivos	2,50%	0.12	0.05
1.7	Sinalização	3,75%	0.18	0.05
	Nota Infraestrutura	25%	1.25	0.51
2	Manutenção e Conservação das áreas verdes			
2.1	Manejo e conservação	12,25%	0.61	0.34
2.2	Resíduos Sólidos	10,50%	0.52	0.21
2.3	Ambientes Aquáticos	12,25%	0.61	0.61
	Nota manutenção e conservação	35%	1.75	1.17
3	Segurança			
3.1	Segurança	25%	1.25	0.58
	Nota segurança	25%	1.25	0.58
4	Gestão e Participação Social			
4.1	Gestão e Participação Social	15%	0.75	0.51
	Nota gestão e Participação Social	15%	0.75	0.51
	Nota Final		5.0	2.78

PARQUE LINEAR - INTEGRAÇÃO ZILDA ARNS

Rua Manoel Quirino de Matos, 1895 - Vila Ema

Inaugurado em 16/01/2010

Área: 224.000 m²

Funcionamento: diariamente das 6h às 18h

DESCRIÇÃO:

O parque está instalado sobre uma área linear onde estão aterradas as tubulações da adutora Rio Claro, da Sabesp, que abastece 1,4 milhão de pessoas e tem 77 quilômetros de extensão. O parque linear tem 7,5 quilômetros de extensão sendo totalmente aberto, sem grades. Sua infraestrutura conta com: pista para pedestres, ciclovia, equipamentos esportivos e de lazer para diversas faixas etárias. Também possui bicicletários, sanitários, quadras poliesportivas, canchas de bocha e malha, mesas para jogos de dama e xadrez, playground, campos de futebol, pista para skate, postos para uso da Polícia Militar, praças e arenas para eventos. Fonte: prefeitura.sp.gov.br

COMENTÁRIOS:

O parque tem muito potencial, mas está muito vulnerável. É muito grande para a quantidade de seguranças. Está com algumas invasões dentro do parque; a pista de skate precisa de revitalização; as quadras estão abandonadas, assim como as áreas de patrimônio, onde abriram comércio. Não há manutenção nos brinquedos, não possui bebedouros. A infraestrutura para os funcionários precisa de reforma, estão com infiltrações, armários amassados e com peças faltantes. A horta está parada e o pouco que é feito é com ajuda dos moradores que o frequentam. Houve relato de início de queimadas por estes “moradores invasores”.



Foto: Acervo Secretaria Municipal do Verde e do Meio Ambiente



Foto: Acervo Secretaria Municipal do Verde e do Meio Ambiente



Foto: Acervo Secretaria Municipal do Verde e do Meio Ambiente

Linear Integração Zilda Arns

	Peso	Nota máxima ponderada	Nota
1	Infraestrutura		
1.1	Mobilidade Urbana	6,25%	0.31
1.2	Acessibilidade	3,75%	0.18
1.3	Equipamentos para Crianças	2,50%	0.12
1.4	Equipamentos para Idosos	2,50%	0.12
1.5	Bancos	3,75%	0.18
1.6	Equipamentos Esportivos	2,50%	0.12
1.7	Sinalização	3,75%	0.18
	Nota Infraestrutura	25%	1.25
2	Manutenção e Conservação das áreas verdes		
2.1	Manejo e conservação	12,25%	0.61
2.2	Resíduos Sólidos	10,50%	0.52
2.3	Ambientes Aquáticos	12,25%	0.61
	Nota manutenção e conservação	35%	1.75
3	Segurança		
3.1	Segurança	25%	1.25
	Nota segurança	25%	1.25
4	Gestão e Participação Social		
4.1	Gestão e Participação Social	15%	0.75
	Nota gestão e Participação Social	15%	0.75
	Nota Final		5.0
			1.67

PARQUE LINEAR IPIRANGUINHA

Av. Cipriano Rodrigues; R. Cantiga do Amor, 02 - Jd. Cotching

Inaugurado em 2007

Área: 24.905 m²

Funcionamento: 24h

DESCRIÇÃO:

O parque foi criado para qualificar áreas de preservação do Córrego Ipiranguinha, afluente do Rio Aricanduva, e para contribuir com a drenagem urbana da região. Sua infraestrutura conta com: playgrounds, caminhos, gramados e áreas de estar. Fonte: prefeitura.sp.gov.br

COMENTÁRIOS:

O parque não oferece acessibilidade aos PCDs, a quadra e os brinquedos estão precários, o que tinha para cadeirantes está quebrado. A pista tem muitos pontos de erosão das árvores, trazendo risco às pessoas que caminham. Não existe qualquer sinalização com placas nas dependências, nem lixeiras, apenas os aros. Existem pontos de descarte irregular e pontos de fogueira. O parque precisa de diversas manutenções, não tem quase nenhum atrativo, não tem equipe de manejo no local, contrato volante.



Foto: Acervo Secretaria Municipal do Verde e do Meio Ambiente



Foto: Acervo Secretaria Municipal do Verde e do Meio Ambiente



Foto: Acervo Secretaria Municipal do Verde e do Meio Ambiente

Linear Ipiranguinha		Peso	Nota máxima ponderada	Nota
1	Infraestrutura			
1.1	Mobilidade Urbana	6,25%	0.31	0.03
1.2	Acessibilidade	3,75%	0.18	0
1.3	Equipamentos para Crianças	2,50%	0.12	0.05
1.4	Equipamentos para Idosos	2,50%	0.12	0.11
1.5	Bancos	3,75%	0.18	0.11
1.6	Equipamentos Esportivos	2,50%	0.12	0.07
1.7	Sinalização	3,75%	0.18	0
	Nota Infraestrutura	25%	1.25	0.38
2	Manutenção e Conservação das áreas verdes			
2.1	Manejo e conservação	12,25%	0.61	0.08
2.2	Resíduos Sólidos	10,50%	0.52	0.08
2.3	Ambientes Aquáticos	12,25%	0.61	0
	Nota manutenção e conservação	35%	1.75	0.16
3	Segurança			
3.1	Segurança	25%	1.25	0.83
	Nota segurança	25%	1.25	0.83
4	Gestão e Participação Social			
4.1	Gestão e Participação Social	15%	0.75	0.06
	Nota gestão e Participação Social	15%	0.75	0.06
	Nota Final		5.0	1.45

PARQUE LINEAR ITAIM PAULISTA

Rua Marechal Tito; Rua Estevão Ribeiro Garcia; Rua Bento Gil de Oliveira
Inaugurado em 13/06/2009
Área: 68.154,41 m²
Funcionamento: 24h

DESCRIÇÃO:

O parque foi criado para garantir parte das áreas públicas de preservação permanente do Córrego Itaim. Sua implantação teve como objetivo contribuir com a drenagem urbana da região. Sua infraestrutura conta com: áreas de estar, pista de skate, quadra poliesportiva, playgrounds, caminhos e gramados. Fonte: prefeitura.sp.gov.br

COMENTÁRIOS:

O parque está em péssimo estado de conservação, sendo utilizado para consumo de drogas, descarte irregular de resíduos sólidos de construção civil nas quadras, moradia de pessoas em condição de rua, espaços sendo usados para cocheira de cavalos e sem qualquer manejo.



Foto: Acervo Secretaria Municipal do Verde e do Meio Ambiente



Foto: Acervo Secretaria Municipal do Verde e do Meio Ambiente



Foto: Acervo Secretaria Municipal do Verde e do Meio Ambiente

Linear Itaim Paulista		Peso	Nota máxima ponderada	Nota
1	Infraestrutura			
1.1	Mobilidade Urbana	6,25%	0.31	0.02
1.2	Acessibilidade	3,75%	0.18	0
1.3	Equipamentos para Crianças	2,50%	0.12	0.01
1.4	Equipamentos para Idosos	2,50%	0.12	0.08
1.5	Bancos	3,75%	0.18	0.11
1.6	Equipamentos Esportivos	2,50%	0.12	0.07
1.7	Sinalização	3,75%	0.18	0
	Nota Infraestrutura	25%	1.25	0.3
2	Manutenção e Conservação das áreas verdes			
2.1	Manejo e conservação	12,25%	0.61	0.04
2.2	Resíduos Sólidos	10,50%	0.52	0.04
2.3	Ambientes Aquáticos	12,25%	0.61	0.04
	Nota manutenção e conservação	35%	1.75	0.12
3	Segurança			
3.1	Segurança	25%	1.25	0.39
	Nota segurança	25%	1.25	0.39
4	Gestão e Participação Social			
4.1	Gestão e Participação Social	15%	0.75	0
	Nota gestão e Participação Social	15%	0.75	0
	Nota Final		5.0	0.82

PARQUE LINEAR MONGAGUÁ

Rua Prof. Antonio de Castro Lopes, 1240

Telefone: (11) 2214-1892

Inaugurado em 28/05/2011

Área: 62.000 m²

Funcionamento: diariamente das 6h às 18h

DESCRIÇÃO:

O parque foi criado para garantir as áreas de preservação permanente do Córrego Mongaguá, afluente do Rio Tietê e contribuir com a drenagem urbana da região. Sua infraestrutura conta com: estares, passeadouro, áreas para playground e aparelhos de ginástica para terceira idade, pista de caminhada linear ao córrego, quadra poliesportiva e pista de skate. Equipamentos de ginástica, sanitários, rampa de acesso ao parque e áreas de circulação acessíveis. Possui área para ginástica, dança de círculo, yoga e caminhadas. Fonte: prefeitura.sp.gov.br

COMENTÁRIOS:

O parque necessita urgentemente de reforma estrutural, pois o teto dos banheiros apresenta infiltrações e partes quebradas, sendo possível, inclusive, ver os encanamentos. O corpo hídrico que passa ao lado está contaminado por efluente não tratado e está repleto de resíduos, tais como estrado de colchão, sofá e resíduos sólidos orgânicos. O parque necessita fazer reformas nas partes de alvenaria e de seus corpos hídricos.



Foto: Acervo Secretaria Municipal do Verde e do Meio Ambiente



Foto: Acervo Secretaria Municipal do Verde e do Meio Ambiente



Foto: Acervo Secretaria Municipal do Verde e do Meio Ambiente

Linear Mongaguá – Francisco Menegolo		Peso	Nota máxima ponderada	Nota
1	Infraestrutura			
1.1	Mobilidade Urbana	6,25%	0.31	0.19
1.2	Acessibilidade	3,75%	0.18	0
1.3	Equipamentos para Crianças	2,50%	0.12	0
1.4	Equipamentos para Idosos	2,50%	0.12	0.04
1.5	Bancos	3,75%	0.18	0.1
1.6	Equipamentos Esportivos	2,50%	0.12	0.08
1.7	Sinalização	3,75%	0.18	0.01
	Nota Infraestrutura	25%	1.25	0.44
2	Manutenção e Conservação das áreas verdes			
2.1	Manejo e conservação	12,25%	0.61	0.25
2.2	Resíduos Sólidos	10,50%	0.52	0.17
2.3	Ambientes Aquáticos	12,25%	0.61	0
	Nota manutenção e conservação	35%	1.75	0.43
3	Segurança			
3.1	Segurança	25%	1.25	0.83
	Nota segurança	25%	1.25	0.83
4	Gestão e Participação Social			
4.1	Gestão e Participação Social	15%	0.75	0.06
	Nota gestão e Participação Social	15%	0.75	0.06
	Nota Final		5.0	1.77

PARQUE LINEAR RAPADURA

Av. Aricanduva; Rua Caçaquera, 1000; Rua do Zodíaco, 368 - Jardim Têxtil
Criado por decreto em 13/05/2010
Área: 63.224 m²
Funcionamento: 24h

DESCRIÇÃO:

O parque foi criado para qualificar áreas de preservação do Córrego Rapadura, afluente do Rio Aricanduva e possui intervenções de contenção da margem do córrego. Sua infraestrutura conta com: equipamentos de lazer e esporte como áreas de estar, gramados, quadras poliesportivas e pista de skate e estacionamento gratuito. Fonte: prefeitura.sp.gov.br

COMENTÁRIOS:

O parque precisa de diversas intervenções, apesar de bem cuidado. Todos os equipamentos de uso público precisam de manutenção, os brinquedos estão precários e a calçada está muito danificada e precisa ser refeita. Não oferece acessibilidade e a pista está com muitos pontos de erosão, trazendo risco de uso aos munícipes. As quadras estão com o portão e alambrado quebrados e sem condições de uso. Existem apenas duas lixeiras e só possuem o aro, que colocam saco. Não existe qualquer sinalização nas dependências do parque, ele está sem luz e a claridade vem dos postes de luz da rua. Está com ocupações irregulares, casas puxam o quintal para o terreno do parque. O córrego está com despejo de lixo grande e odor bem forte.



Foto: Acervo Secretaria Municipal do Verde e do Meio Ambiente



Foto: Acervo Secretaria Municipal do Verde e do Meio Ambiente



Foto: Acervo Secretaria Municipal do Verde e do Meio Ambiente

Linear Rapadura		Peso	Nota máxima ponderada	Nota
1	Infraestrutura			
1.1	Mobilidade Urbana	6,25%	0.31	0.01
1.2	Acessibilidade	3,75%	0.18	0.09
1.3	Equipamentos para Crianças	2,50%	0.12	0.07
1.4	Equipamentos para Idosos	2,50%	0.12	0.07
1.5	Bancos	3,75%	0.18	0.13
1.6	Equipamentos Esportivos	2,50%	0.12	0.07
1.7	Sinalização	3,75%	0.18	0
	Nota Infraestrutura	25%	1.25	0.46
2	Manutenção e Conservação das áreas verdes			
2.1	Manejo e conservação	12,25%	0.61	0.28
2.2	Resíduos Sólidos	10,50%	0.52	0.3
2.3	Ambientes Aquáticos	12,25%	0.61	0.1
	Nota manutenção e conservação	35%	1.75	0.69
3	Segurança			
3.1	Segurança	25%	1.25	0.54
	Nota segurança	25%	1.25	0.54
4	Gestão e Participação Social			
4.1	Gestão e Participação Social	15%	0.75	0.18
	Nota gestão e Participação Social	15%	0.75	0.18
	Nota Final		5.0	1.88

PARQUE LINEAR RIBEIRÃO ORATÓRIO

Rua Plínio Dionísio de Freitas, 280 - Jardim São Roberto

Criado por decreto em 31/01/2011

Área: 26.612,45m²

Funcionamento: diariamente das 6h às 21h

DESCRIÇÃO:

O projeto do parque linear teve como objetivo recuperar e preservar ambientalmente a área que faz limite com o Oratório. Uma vez que a área não apresentava remanescentes arbóreos, foi dada ênfase à vegetação, utilizando para o plantio espécies nativas de pequeno, médio e grande porte. Sua infraestrutura conta com: quadras esportivas, quadra de areia, espaço para playground, estares e caminhos, bancos e mesas para jogos, campo de futebol, aparelhos de ginástica e pista de caminhadas. Fonte: prefeitura.sp.gov.br

COMENTÁRIOS:

Este parque não possui playground, está ótimo seu estado de conservação, limpeza e manejo. Possui gradil, porém uma parte desmoronou recentemente por conta do córrego que acabou erodindo. Talvez se tivesse mais itens atrativos, a população do entorno o usaria mais.



Foto: Acervo Secretaria Municipal do Verde e do Meio Ambiente



Foto: Acervo Secretaria Municipal do Verde e do Meio Ambiente



Foto: Acervo Secretaria Municipal do Verde e do Meio Ambiente



Foto: Acervo Secretaria Municipal do Verde e do Meio Ambiente

Linear Ribeirão Oratório		Peso	Nota máxima ponderada	Nota
1	Infraestrutura			
1.1	Mobilidade Urbana	6,25%	0.31	0.15
1.2	Acessibilidade	3,75%	0.18	0
1.3	Equipamentos para Crianças	2,50%	0.12	0.01
1.4	Equipamentos para Idosos	2,50%	0.12	0.12
1.5	Bancos	3,75%	0.18	0.18
1.6	Equipamentos Esportivos	2,50%	0.12	0.11
1.7	Sinalização	3,75%	0.18	0.06
	Nota Infraestrutura	25%	1.25	0.65
2	Manutenção e Conservação das áreas verdes			
2.1	Manejo e conservação	12,25%	0.61	0.58
2.2	Resíduos Sólidos	10,50%	0.52	0.39
2.3	iiiiiii	12,25%	0.61	0.12
	Nota manutenção e conservação	35%	1.75	1.09
3	Segurança			
3.1	Segurança	25%	1.25	1
	Nota segurança	25%	1.25	1
4	Gestão e Participação Social			
4.1	Gestão e Participação Social	15%	0.75	0.33
	Nota gestão e Participação Social	15%	0.75	0.33
	Nota Final		5.0	3.09

PARQUE LINEAR RIO VERDE

Av. Itaquera, 7655 e 7691; R. Tomazzo Ferrara, 700; R. Castelo do Piauí, 630.

Telefone: (11) 3142-9777

Criado por decreto em 29/08/2012

Área: 734.696,25 m² (Fase 1)

Funcionamento: diariamente das 6h às 18h

DESCRIÇÃO:

Com objetivo de buscar uma solução que conciliasse as exigências ambientais e urbanísticas da área, o projeto do parque foi desenvolvido para recuperar a vegetação ciliar em grande parte das margens do rio e do córrego, contribuindo com a drenagem urbana ao garantir as áreas de preservação permanente do córrego do Rio Verde, afluente do Rio Jacuí. Sua implantação ocorre em etapas pela necessidade de desapropriações e remoção de moradias irregulares nas margens do córrego. Sua infraestrutura conta com: equipamentos de ginástica, esportivos e de lazer, pistas de caminhadas, grande marquise com atividades socioambientais e pista de skate. Fonte: prefeitura.sp.gov.br

COMENTÁRIOS:

O parque não tem nenhuma estrutura para os funcionários, todas as instalações são adaptadas. Está com muito entulho e lixo na beira do córrego, com algumas moradias irregulares encostadas no gradil. Precisa de manutenção dos equipamentos de uso público. Os banheiros estão em situação ruim, com falta de vários itens. Alguns bebedouros não funcionam.



Foto: Acervo Secretaria Municipal do Verde e do Meio Ambiente



Foto: Acervo Secretaria Municipal do Verde e do Meio Ambiente



Foto: Acervo Secretaria Municipal do Verde e do Meio Ambiente

Linear Rio Verde

	Peso	Nota máxima ponderada	Nota
1	Infraestrutura		
1.1	Mobilidade Urbana	6,25%	0.31
1.2	Acessibilidade	3,75%	0.18
1.3	Equipamentos para Crianças	2,50%	0.12
1.4	Equipamentos para Idosos	2,50%	0.12
1.5	Bancos	3,75%	0.18
1.6	Equipamentos Esportivos	2,50%	0.12
1.7	Sinalização	3,75%	0.18
	Nota Infraestrutura	25%	1.25
2	Manutenção e Conservação das áreas verdes		
2.1	Manejo e conservação	12,25%	0.61
2.2	Resíduos Sólidos	10,50%	0.52
2.3	Ambientes Aquáticos	12,25%	0.61
	Nota manutenção e conservação	35%	1.75
3	Segurança		
3.1	Segurança	25%	1.25
	Nota segurança	25%	1.25
4	Gestão e Participação Social		
4.1	Gestão e Participação Social	15%	0.75
	Nota gestão e Participação Social	15%	0.75
	Nota Final		5.0
			1.99

PARQUE LINEAR TIQUATIRA

Av. Dr. Assis Ribeiro; Av. Cangaíba; Av. Governador Carvalho Pinto
 Telefone: (11) 2641-2712
 Criado por decreto em 13/08/2008
 Área: 320.000 m²
 Funcionamento: 24h

DESCRIÇÃO:

Considerado o primeiro parque linear da cidade de São Paulo, foi implantado ao longo do Córrego Tiquatira, possuindo uma extensão de mais de três quilômetros. Sua infraestrutura conta com: pista de cooper e caminhada, quiosques com mesas e bancos, sanitários, pista de skate, pista de bicicross, quadras, campo de futebol, áreas de convivência, anfiteatro aberto e bosques. Na área do parque funciona também um Clube Escola (SEME) e um CDC que cuida de um campo de futebol e uma cancha de bocha. Possui rede wi-fi. Acessibilidade em equipamentos de ginástica, sanitários, rampa de acesso ao parque e áreas de circulação. Fonte: prefeitura.sp.gov.br



Foto: Acervo Secretaria Municipal do Verde e do Meio Ambiente



Foto: Acervo Secretaria Municipal do Verde e do Meio Ambiente

COMENTÁRIOS:

O córrego do parque linear está sem entulho e com sujeiras, a água do córrego é suja porém sem cheiro. O playground está em péssimas condições e todas as estruturas precisam de revitalização. O local é bem frequentado pela comunidade que inclusive estava presente e utilizando os equipamentos no momento da visita. Precisa fazer manutenção na base administrativa que está com infiltrações. Falta manutenção na horta comunitária que necessita de substrato e terra boa para fazer compostagem.



Foto: Acervo Secretaria Municipal do Verde e do Meio Ambiente

Linear Tiquatira – Eng. Werner Eugênio Zulauf		Peso	Nota máxima ponderada	Nota
1	Infraestrutura			
1.1	Mobilidade Urbana	6,25%	0.31	0.26
1.2	Acessibilidade	3,75%	0.18	0.09
1.3	Equipamentos para Crianças	2,50%	0.12	0.06
1.4	Equipamentos para Idosos	2,50%	0.12	0.08
1.5	Bancos	3,75%	0.18	0.11
1.6	Equipamentos Esportivos	2,50%	0.12	0.07
1.7	Sinalização	3,75%	0.18	0.02
	Nota Infraestrutura	25%	1.25	0.72
2	Manutenção e Conservação das áreas verdes			
2.1	Manejo e conservação	12,25%	0.61	0.33
2.2	Resíduos Sólidos	10,50%	0.52	0.08
2.3	Ambientes Aquáticos	12,25%	0.61	0.2
	Nota manutenção e conservação	35%	1.75	0.62
3	Segurança			
3.1	Segurança	25%	1.25	0.83
	Nota segurança	25%	1.25	0.83
4	Gestão e Participação Social			
4.1	Gestão e Participação Social	15%	0.75	0.12
	Nota gestão e Participação Social	15%	0.75	0.12
	Nota Final		5.0	2.31

PARQUE LINEAR CANTINHO DO CÉU

Rua das Andorinhas Brasileiras; Rua Pedro Escobar; Rua Rubens de Oliveira
Inaugurado em 2011
Área: 513.824,32 m² (104.646,77 m² - 1ª Fase)
Funcionamento: 24h

DESCRIÇÃO:

O projeto do Parque Cantinho do Céu tem como objetivo preservar os mananciais. Possui estacionamento gratuito, pista de skate, teatro e cinema a céu aberto, piers e decks de madeira, quadra de futebol sintético, playgrounds, quadras de futebol e vôlei de praia, mesas de ping-pong, mirantes, áreas de contemplação da represa e painéis de grafitti. Acessibilidade na rampa de acesso ao parque, equipamentos de ginástica, áreas de circulação e passeios. Aceita cães em coleira e guia. O espaço integra o conjunto de parques da Orla da Represa Billings e é conhecido como “Parque do Lago Azul”. Fonte: prefeitura.sp.gov.br

COMENTÁRIOS:

O parque tem lançamento de esgoto dentro dele e o deck necessita de uma reforma. Possui um viveiro de iniciativa de um morador e as lixeiras são feitas de garrafas plásticas. Precisa de mais equipamentos de ginástica e uma reforma urgente no playground que está com risco de acidentes para as crianças e não está isolado.



Foto: Acervo Secretaria Municipal do Verde e do Meio Ambiente



Foto: Acervo Secretaria Municipal do Verde e do Meio Ambiente



Foto: Acervo Secretaria Municipal do Verde e do Meio Ambiente

Linear Cantinho do Céu		Peso	Nota máxima ponderada	Nota
1	Infraestrutura			
1.1	Mobilidade Urbana	6,25%	0.31	0.18
1.2	Acessibilidade	3,75%	0.18	0.09
1.3	Equipamentos para Crianças	2,50%	0.12	0.06
1.4	Equipamentos para Idosos	2,50%	0.12	0.02
1.5	Bancos	3,75%	0.18	0.13
1.6	Equipamentos Esportivos	2,50%	0.12	0.11
1.7	Sinalização	3,75%	0.18	0
	Nota Infraestrutura	25%	1.25	0.61
2	Manutenção e Conservação das áreas verdes			
2.1	Manejo e conservação	12,25%	0.61	0.32
2.2	Resíduos Sólidos	10,50%	0.52	0.19
2.3	Ambientes Aquáticos	12,25%	0.61	0
	Nota manutenção e conservação	35%	1.75	0.51
3	Segurança			
3.1	Segurança	25%	1.25	0.53
	Nota segurança	25%	1.25	0.53
4	Gestão e Participação Social			
4.1	Gestão e Participação Social	15%	0.75	0.35
	Nota gestão e Participação Social	15%	0.75	0.35
	Nota Final		5.0	2.01

PARQUE LINEAR CASTELO

Rua Zeferino Borges Barreto, 260 - Cidade Dutra
Inaugurado em 2011
Área: 103.337 m²
Funcionamento: diariamente das 6h às 18h

DESCRIÇÃO:

Implantado em 2008 em parceria com a Subprefeitura, é um dos parques da Orla da Represa Guarapiranga, estratégia do Programa Operação Defesa das Águas. Sua infraestrutura conta com: bosque com árvores nativas, trapiche, caminho de terra batida, deck flutuante, mirante observatório para contemplação, portaria, aparelhos de ginástica de baixo impacto acessíveis, bebedouro e sanitários acessíveis. Fonte: prefeitura.sp.gov.br

COMENTÁRIOS:

O parque está em uma situação emergencial com questões críticas de infraestrutura. Possui apenas um bebedouro, o píer até a administração está quebrado e pode ocasionar acidentes. O esgoto retorna por problemas recorrentes da rede de saneamento e durante a vista encontrava-se sendo lançado na represa. A administração situada sobre o píer, também encontra-se em situação inadequada.



Foto: Acervo Secretaria Municipal do Verde e do Meio Ambiente



Foto: Acervo Secretaria Municipal do Verde e do Meio Ambiente




Foto: Acervo Secretaria Municipal do Verde e do Meio Ambiente

Linear Castelo		Peso	Nota máxima ponderada	Nota
1	Infraestrutura			
1.1	Mobilidade Urbana	6,25%	0.31	0.01
1.2	Acessibilidade	3,75%	0.18	0
1.3	Equipamentos para Crianças	2,50%	0.12	0
1.4	Equipamentos para Idosos	2,50%	0.12	0.08
1.5	Bancos	3,75%	0.18	0.13
1.6	Equipamentos Esportivos	2,50%	0.12	0.02
1.7	Sinalização	3,75%	0.18	0.02
	Nota Infraestrutura	25%	1.25	0.27
2	Manutenção e Conservação das áreas verdes			
2.1	Manejo e conservação	12,25%	0.61	0.1
2.2	Resíduos Sólidos	10,50%	0.52	0.21
2.3	Ambientes Aquáticos	12,25%	0.61	0.09
	Nota manutenção e conservação	35%	1.75	0.41
3	Segurança			
3.1	Segurança	25%	1.25	0.56
	Nota segurança	25%	1.25	0.56
4	Gestão e Participação Social			
4.1	Gestão e Participação Social	15%	0.75	0
	Nota gestão e Participação Social	15%	0.75	0
	Nota Final		5.0	1.25

PARQUE LINEAR FEITIÇO DA VILA

Rua Feitiço da Vila, Rua Cortegaça e Rua Moenda

Telefone: (11) 5823-1611

Inaugurado em 27/06/2015

Área: 38.124,96 m²

Funcionamento: diariamente das 6h às 18h (área com gradil)

DESCRIÇÃO:

O projeto arquitetônico do parque contempla uma área de preservação com acesso restrito, cujo objetivo é proteger a nascente do Moenda Velha e a flora e fauna nativas. Sua infraestrutura conta com: playground, equipamentos de ginástica, pista de caminhada, área de compostagem, viveiro-escola, auditório com 45 lugares, bancadas para trabalhos práticos, sanitários, rampas de acesso e viveiro de mudas. Acessibilidade em sanitários, rampa de acesso ao parque e áreas de circulação. Fonte: prefeitura.sp.gov.br

COMENTÁRIOS:

O caminho do córrego recebe esgoto e águas servidas e as áreas sem gradil possuem bastante resíduo sólido. Entende-se que seja necessário recuperação e enriquecimento de toda área verde. O playground precisa ser revitalizado, pois vários brinquedos foram retirados e não houve substituição. O viveiro não está tão ativo como no ano anterior. A 2a área do projeto que já foi invadida por um morador de rua que vivia por lá, também está sendo utilizada por grupos de torcedores de futebol como “deles”.



Foto: Acervo Secretaria Municipal do Verde e do Meio Ambiente



Foto: Acervo Secretaria Municipal do Verde e do Meio Ambiente



Foto: Acervo Secretaria Municipal do Verde e do Meio Ambiente

Linear Feitiço da Vila		Peso	Nota máxima ponderada	Nota
1	Infraestrutura			
1.1	Mobilidade Urbana	6,25%	0.31	0.14
1.2	Acessibilidade	3,75%	0.18	0.09
1.3	Equipamentos para Crianças	2,50%	0.12	0.1
1.4	Equipamentos para Idosos	2,50%	0.12	0.06
1.5	Bancos	3,75%	0.18	0.18
1.6	Equipamentos Esportivos	2,50%	0.12	0.12
1.7	Sinalização	3,75%	0.18	0.06
	Nota Infraestrutura	25%	1.25	0.77
2	Manutenção e Conservação das áreas verdes			
2.1	Manejo e conservação	12,25%	0.61	0.39
2.2	Resíduos Sólidos	10,50%	0.52	0.52
2.3	Ambientes Aquáticos	12,25%	0.61	0.06
	Nota manutenção e conservação	35%	1.75	0.98
3	Segurança			
3.1	Segurança	25%	1.25	0.87
	Nota segurança	25%	1.25	0.87
4	Gestão e Participação Social			
4.1	Gestão e Participação Social	15%	0.75	0.09
	Nota gestão e Participação Social	15%	0.75	0.09
	Nota Final		5.0	2.73

PARQUE LINEAR NOVE DE JULHO

Avenida Ponta do Sol, s/n - Cidade Dutra

Criado por decreto em 28/04/2008

Área: 537.514 m²

Funcionamento: diariamente das 6h às 18h

DESCRIÇÃO:

Implantado em parceria com a Subprefeitura, o parque possui uma várzea extensa, de 520.000 m², com ambientes variados que vão desde corpos hídricos, terrenos alagados e campos predominantemente secos, até matas fechadas, fato que permite uma diversidade significativa de fauna. A área em contato com a represa proporciona atividades de lazer e esporte em uma paisagem de notável beleza cênica e conta com: playgrounds, aparelhos de ginástica de baixo impacto, trilhas, paraciclos, pontos de pesca, campos de futebol, pista para aeromodelismo, pista de caminhada, trapiches na represa, áreas de descanso, piquenique, bosque, bebedouros e portarias. Fonte: prefeitura.sp.gov.br

COMENTÁRIOS:

O parque está abandonado, sem iluminação e manutenção alguma interna. Não possui base administrativa, nem para o manejo e vigilância que não tem onde ficar em dias de chuva. O parque possui apenas 1 guarda, o gradil não está padronizado e existem partes sem. Bancos quebrados, lixo irregulares e despejo dentro do rio que dá acesso à represa. Abandono de animais é frequente. Todos os equipamentos estão em estado precário, gerando risco durante o uso, a pista de caminhada está danificada, verificado o acúmulo de vegetação e total falta de cuidado com as áreas verdes do parque e seu entorno.



Foto: Secretaria de Infraestrutura e Meio Ambiente de São Paulo



Foto: Secretaria de Infraestrutura e Meio Ambiente de São Paulo



Foto: Secretaria de Infraestrutura e Meio Ambiente de São Paulo

Linear 9 de Julho		Peso	Nota máxima ponderada	Nota
1	Infraestrutura			
1.1	Mobilidade Urbana	6,25%	0.31	0.06
1.2	Acessibilidade	3,75%	0.18	0
1.3	Equipamentos para Crianças	2,50%	0.12	0.02
1.4	Equipamentos para Idosos	2,50%	0.12	0.07
1.5	Bancos	3,75%	0.18	0.1
1.6	Equipamentos Esportivos	2,50%	0.12	0.08
1.7	Sinalização	3,75%	0.18	0.02
	Nota Infraestrutura	25%	1.25	0.37
2	Manutenção e Conservação das áreas verdes			
2.1	Manejo e conservação	12,25%	0.61	0.07
2.2	Resíduos Sólidos	10,50%	0.52	0.16
2.3	Ambientes Aquáticos	12,25%	0.61	0.09
	Nota manutenção e conservação	35%	1.75	0.34
3	Segurança			
3.1	Segurança	25%	1.25	0.31
	Nota segurança	25%	1.25	0.31
4	Gestão e Participação Social			
4.1	Gestão e Participação Social	15%	0.75	0.17
	Nota gestão e Participação Social	15%	0.75	0.17
	Nota Final		5.0	1.20

PARQUE LINEAR PARELHEIROS

Estrada da Colônia; Rua Teresinha do Prado Oliveira; José Pedro de Borba
Inaugurado em 04/11/2007
Área: 18.076m²
Funcionamento: 24h

DESCRIÇÃO:

O território de Parelheiros, considerado patrimônio ambiental, é estratégico para a vida da cidade, por sua riqueza em recursos naturais. A totalidade de seu território está situada em área de proteção aos mananciais e a região compreende remanescentes importantes de Mata Atlântica, mantendo grande parte de sua mata nativa, como biodiversidade preservada e área de grande produção agrícola, sendo estratégico para a vida da cidade de São Paulo: equilibra as correntes térmicas com as menores temperaturas e a maior precipitação pluviométrica da cidade. O parque conta com: espaço para caminhadas, campo de futebol de areia, playground e fonte de água potável. Parque com mina de água que forma o riacho que deságua na represa de Guarapiranga, muito importante para o abastecimento de água potável para o município. Fonte: prefeitura.sp.gov.br

COMENTÁRIOS:

O parque precisa de algumas melhorias, principalmente na área da quadra e do playground. A ponte está em péssimo estado de conservação, quebrada em várias partes, sendo um risco para os frequentadores e não está interditada. Precisa aumentar o número de seguranças, pois só tem um e não é suficiente para o local.




Foto: Acervo Secretaria Municipal do Verde e do Meio Ambiente



Foto: Acervo Secretaria Municipal do Verde e do Meio Ambiente



Foto: Acervo Secretaria Municipal do Verde e do Meio Ambiente

Linear Parelheiros		Peso	Nota máxima ponderada	Nota
1	Infraestrutura			
1.1	Mobilidade Urbana	6,25%	0.31	0.18
1.2	Acessibilidade	3,75%	0.18	0
1.3	Equipamentos para Crianças	2,50%	0.12	0.07
1.4	Equipamentos para Idosos	2,50%	0.12	0.1
1.5	Bancos	3,75%	0.18	0.07
1.6	Equipamentos Esportivos	2,50%	0.12	0.08
1.7	Sinalização	3,75%	0.18	0.05
	Nota Infraestrutura	25%	1.25	0.58
2	Manutenção e Conservação das áreas verdes			
2.1	Manejo e conservação	12,25%	0.61	0.5
2.2	Resíduos Sólidos	10,50%	0.52	0.45
2.3	Ambientes Aquáticos	12,25%	0.61	0.61
	Nota manutenção e conservação	35%	1.75	1.57
3	Segurança			
3.1	Segurança	25%	1.25	1
	Nota segurança	25%	1.25	1
4	Gestão e Participação Social			
4.1	Gestão e Participação Social	15%	0.75	0.41
	Nota gestão e Participação Social	15%	0.75	0.41
	Nota Final		5.0	3.57

PARQUE LINEAR SÃO JOSÉ

Avenida Frederico René de Jaegher; altura nº 2760 – Vila São José

Telefone: (11) 5925-6782

Inaugurado em 10/08/2008

Área total: 94.987 m²

Funcionamento: diariamente das 7h às 19h

DESCRIÇÃO:

Uma das estratégias do Programa Operação Defesa das Águas foi a implantação de parques na Orla da Represa Guarapiranga, a fim de ampliar as opções de lazer para a população local e evitar ocupações irregulares. O parque conta com: pista de caminhada, ciclovia, bosque de árvores nativas e jardins, quadras de areia, playground infantil, playground da longevidade, áreas de contemplação, quadra poliesportiva, trapiche e trilhas. Sanitários e rampa de acesso ao parque acessíveis. Possui Aparelhos da Terceira Idade, aparelho de ginástica do Santander, horta, viveiro de mudas, compostagem, minhocário, terrário, oficinas agendadas (de horta, observação de aves, plantio de mudas, arqueologia) e trilha monitorada agendada. Fonte: prefeitura.sp.gov.br



Foto: Acervo Secretaria Municipal do Verde e do Meio Ambiente



Foto: Acervo Secretaria Municipal do Verde e do Meio Ambiente

COMENTÁRIOS:

O parque não possui pontos de guarita fixa, trazendo riscos para os vigilantes, que ficam na administração nos dias de chuvas. Banheiro em situação ruim, o de PCD trancado e com armários, local sendo utilizado como vestiário. A trilha contém erosão e pontos de acidentes com troncos no caminho, já ocorreu de municipais caírem no local. Quadras cheias de ferrugem e alagadas. Aparelhos de ginástica quebrados, playground separado da área principal. Tinha lixos nas áreas verdes. Não existe infraestrutura para os funcionários. O anfiteatro está precisando de manutenção, são necessários reparos em geral e implantação de sistema de drenagem.



Foto: Acervo Secretaria Municipal do Verde e do Meio Ambiente

Linear São José		Peso	Nota máxima ponderada	Nota
1	Infraestrutura			
1.1	Mobilidade Urbana	6,25%	0.31	0.21
1.2	Acessibilidade	3,75%	0.18	0.03
1.3	Equipamentos para Crianças	2,50%	0.12	0.09
1.4	Equipamentos para Idosos	2,50%	0.12	0.1
1.5	Bancos	3,75%	0.18	0.16
1.6	Equipamentos Esportivos	2,50%	0.12	0.09
1.7	Sinalização	3,75%	0.18	0.05
	Nota Infraestrutura	25%	1.25	0.75
2	Manutenção e Conservação das áreas verdes			
2.1	Manejo e conservação	12,25%	0.61	0.2
2.2	Resíduos Sólidos	10,50%	0.52	0.3
2.3	Ambientes Aquáticos	12,25%	0.61	0.04
	Nota manutenção e conservação	35%	1.75	0.55
3	Segurança			
3.1	Segurança	25%	1.25	0.75
	Nota segurança	25%	1.25	0.75
4	Gestão e Participação Social			
4.1	Gestão e Participação Social	15%	0.75	0.06
	Nota gestão e Participação Social	15%	0.75	0.06
	Nota Final		5.0	2.10

PARQUE LINEAR RIBEIRÃO CAULIM

Rua Ernesta Fracarolli; Rua Ida Fracarolli - Jardim São Rafael
Criado por decreto em 28/05/ 2008
Área: 3.213.000 m²
Funcionamento: 24h

DESCRIÇÃO:

O Ribeirão Caulim é considerado estratégico para o fornecimento de água à Represa de Guarapiranga, uma das responsáveis pelo abastecimento da população da capital. Daí a importância de preservar a área próxima ao seu curso. Sua infraestrutura conta com: campo sintético, playground, aparelhos de ginástica, pergolado e espaço para terceira idade. Possui equipamentos de ginástica e áreas de circulação acessíveis. Fonte: prefeitura.sp.gov.br

COMENTÁRIOS:

Constatamos descarte de entulho na área de APP, muito lixo, as lixeiras são pequenas e estavam transbordando. Fomos informadas que a equipe de manejo e limpeza vai uma vez na semana. Precisa implementar aparelhos de ginástica e brinquedos no playground. Necessário retirar os adesivos e cartazes espalhados, não faz parte da comunicação visual do parque.



Foto: Acervo Secretaria Municipal do Verde e do Meio Ambiente



Foto: Acervo Secretaria Municipal do Verde e do Meio Ambiente



Foto: Acervo Secretaria Municipal do Verde e do Meio Ambiente



Foto: Acervo Secretaria Municipal do Verde e do Meio Ambiente

Linear Ribeirão Caulim		Peso	Nota máxima ponderada	Nota
1	Infraestrutura			
1.1	Mobilidade Urbana	6,25%	0.31	0.1
1.2	Acessibilidade	3,75%	0.18	0
1.3	Equipamentos para Crianças	2,50%	0.12	0.08
1.4	Equipamentos para Idosos	2,50%	0.12	0.09
1.5	Bancos	3,75%	0.18	0.18
1.6	Equipamentos Esportivos	2,50%	0.12	0.03
1.7	Sinalização	3,75%	0.18	0
	Nota Infraestrutura	25%	1.25	0.5
2	Manutenção e Conservação das áreas verdes			
2.1	Manejo e conservação	12,25%	0.61	0.18
2.2	Resíduos Sólidos	10,50%	0.52	0.21
2.3	Ambientes Aquáticos	12,25%	0.61	0.2
	Nota manutenção e conservação	35%	1.75	0.6
3	Segurança			
3.1	Segurança	25%	1.25	0.64
	Nota segurança	25%	1.25	0.64
4	Gestão e Participação Social			
4.1	Gestão e Participação Social	15%	0.75	0.18
	Nota gestão e Participação Social	15%	0.75	0.18
	Nota Final		5.0	1.94

PARQUE LINEAR RIBEIRÃO COCAIA

Av. D. Belmira Marin; Estrada Cocaia; Av. Paulo Guilgues Reimberg; Rua Major Lucio Dias Ramos, 1130 - Chácara Tanay - Grajaú

Telefone: (11) 5934-1970

Criado por decreto em 20/06/2008

Área 1.261.516 m²

Funcionamento: diariamente das 7h às 18h

DESCRIÇÃO:

Localizado próximo a represa Billings ao longo e em torno do Ribeirão Cocaia, o Parque Linear Cocaia prevê em seu projeto a recuperação do córrego, a preservação e o adensamento da vegetação da região. Hoje sua infraestrutura conta com: equipamentos de ginástica e áreas de circulação acessíveis. Fonte: prefeitura.sp.gov.br

COMENTÁRIOS:

O parque tem invasão residencial e lançamento de esgoto clandestino. Está com parte de gradil faltante. Os banheiros estão limpos e em bom estado, porém o mictório do banheiro masculino não funciona. Possui brinquedos para as crianças (bonecas, carrinhos, jogos interativos)



Foto: Acervo Secretaria Municipal do Verde e do Meio Ambiente



Foto: Acervo Secretaria Municipal do Verde e do Meio Ambiente

Linear Ribeirão Cocaia		Peso	Nota máxima ponderada	Nota
1	Infraestrutura			
1.1	Mobilidade Urbana	6,25%	0.31	0.2
1.2	Acessibilidade	3,75%	0.18	0
1.3	Equipamentos para Crianças	2,50%	0.12	0.1
1.4	Equipamentos para Idosos	2,50%	0.12	0.12
1.5	Bancos	3,75%	0.18	0.15
1.6	Equipamentos Esportivos	2,50%	0.12	0.09
1.7	Sinalização	3,75%	0.18	0.08
	Nota Infraestrutura	25%	1.25	0.76
2	Manutenção e Conservação das áreas verdes			
2.1	Manejo e conservação	12,25%	0.61	0.44
2.2	Resíduos Sólidos	10,50%	0.52	0.45
2.3	Ambientes Aquáticos	12,25%	0.61	0
	Nota manutenção e conservação	35%	1.75	0.9
3	Segurança			
3.1	Segurança	25%	1.25	0.46
	Nota segurança	25%	1.25	0.46
4	Gestão e Participação Social			
4.1	Gestão e Participação Social	15%	0.75	0.35
	Nota gestão e Participação Social	15%	0.75	0.35
	Nota Final		5.0	2.49





RANKING

- LINEARES



Ranking Geral - Lineares

	NOME DO PARQUE	ZONA	NOTA FINAL PONDERADA	TAMANHO (m²)
1°	Linear Parelheiros	Sul	3.577	Pequeno
2°	Linear Guaratiba	Leste	3.466	Pequeno
3°	Linear Ribeirão Oratório	Leste	3.095	Médio
4°	Consciência Negra	Leste	2.787	Médio
5°	Linear Feitiço da Vila	Sul	2.723	Pequeno

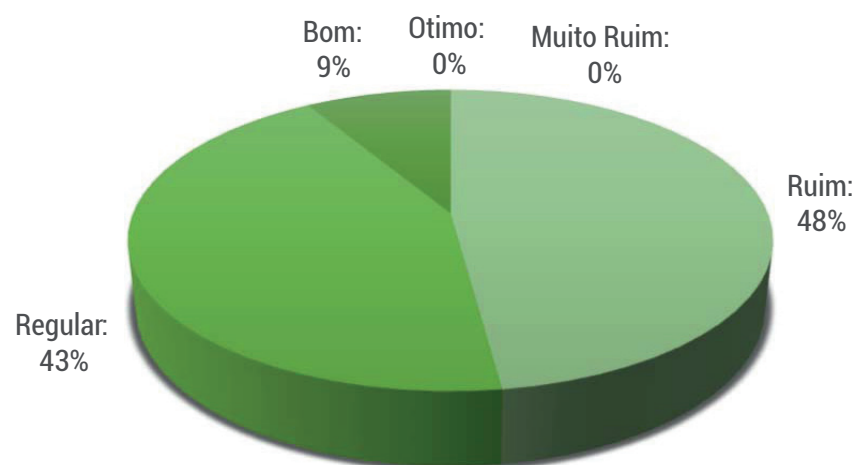
6°	Linear do Ribeirão Cocaia	Sul	2.494	Grande
7°	Linear Sapé	Oeste	2.429	Pequeno
8°	Linear Tiquatira - Eng. Werner Eugênio Zulauf	Leste	2.310	Médio
9°	Linear São José	Sul	2.122	Pequeno
10°	Cantinho do Céu	Sul	2.018	Grande
11°	Linear Rio Verde	Leste	1.995	Médio
12°	Parque Ribeirão Caulim	Sul	1.944	Pequeno

13°	Linear do Fogo	Norte	1.934	Pequeno
14°	Linear Rapadura	Leste	1.883	Pequeno
15°	Canivete	Norte	1.871	Pequeno
16°	Linear Mongaguá - Francisco Menegolo	Leste	1.775	Pequeno
17°	Linear da Integração Zilda Arns	Leste	1.671	Médio

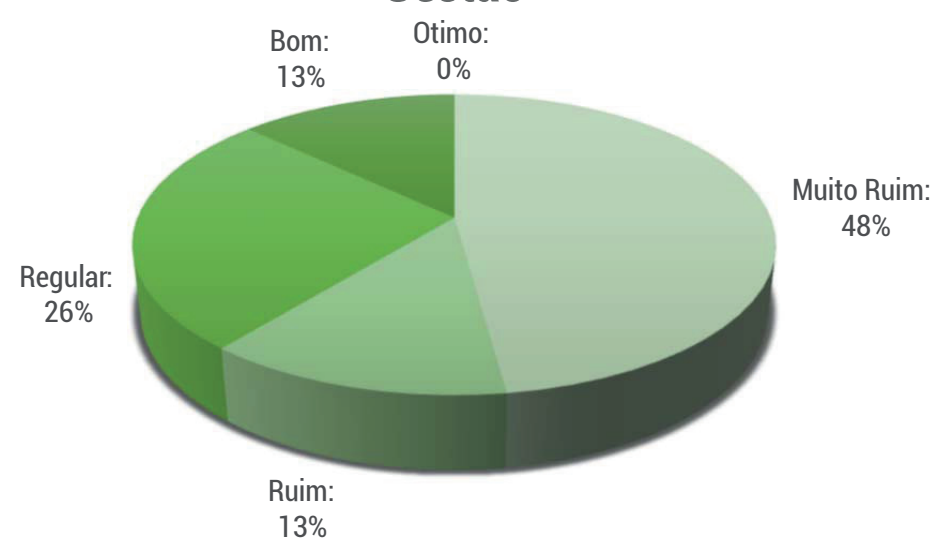
18°	Parque Linear Ipiranguinha	Leste	1.450	Pequeno
19°	Castelo	Sul	1.253	Médio
20°	Linear Itaim Paulista	Leste	0.829	Pequeno
21°	Linear Aricanduva	Leste	0.737	Pequeno
22°	Linear Água Vermelha	Leste	0.636	Médio
23°	9 de Julho	Sul	0.607	Grande

AVALIAÇÃO - PARQUES LINEARES

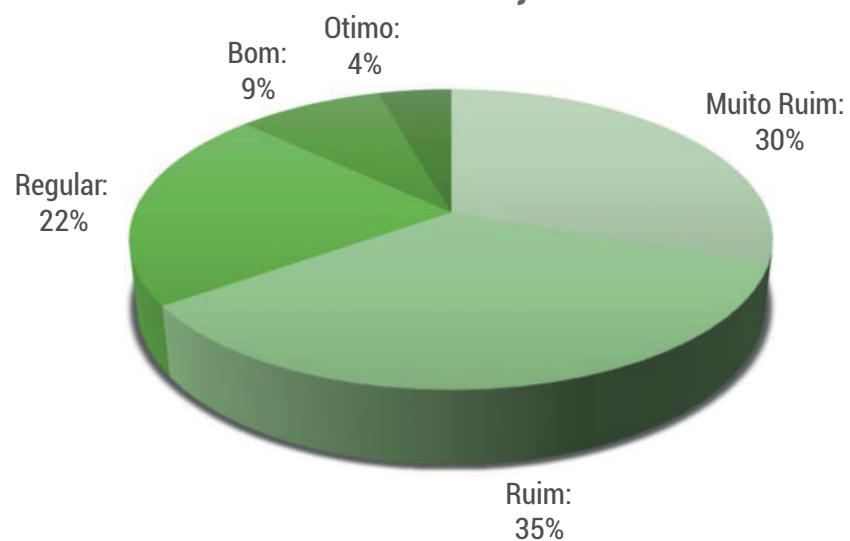
Infra



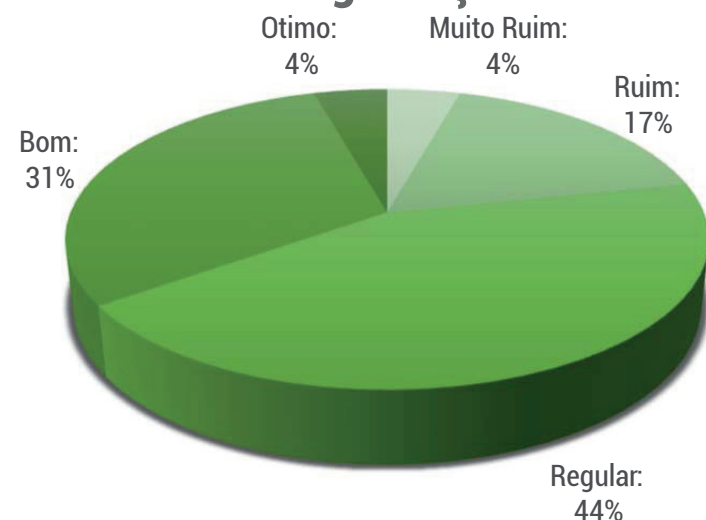
Gestão



Manutenção



Segurança



Muito Ruim:
 Ruim:
 Regular:
 Bom:
 Otimo:

AVALIAÇÃO - PARQUES LINEARES 2020/2021

GRÁFICO MONITORAMENTO

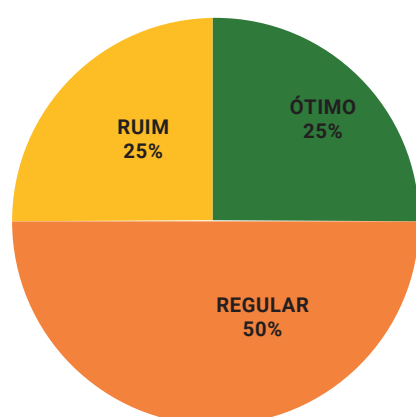


GRÁFICO GOVERNANÇA

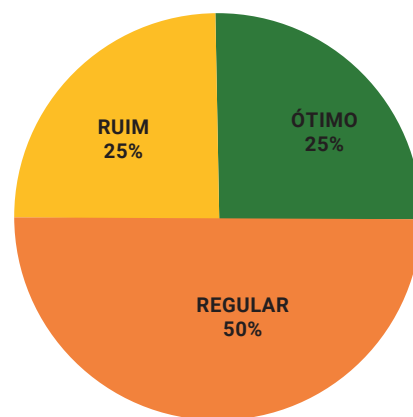


GRÁFICO PROTEÇÃO AMBIENTAL

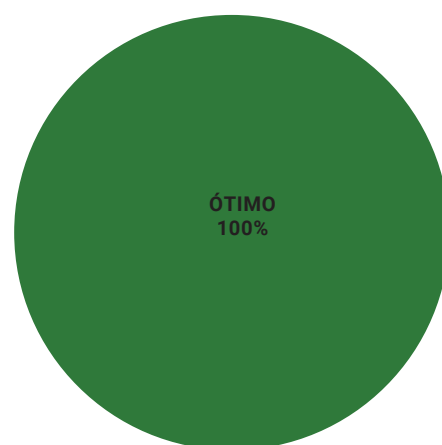


GRÁFICO USO PÚBLICO

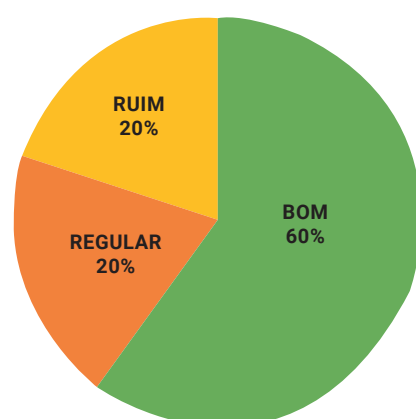
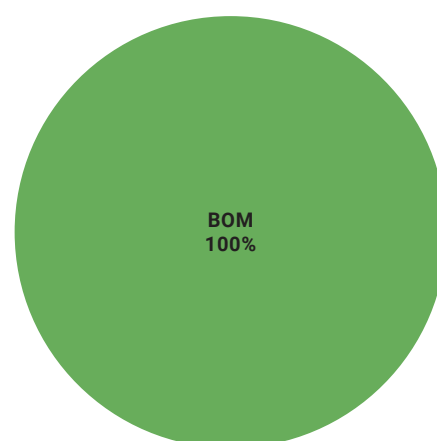


GRÁFICO INFRAESTRUTURA



■ Muito Ruim: ■ Ruim: ■ Regular: ■ Bom: ■ Ótimo:

Comentários Gerais

Os parques lineares têm como objetivo proteger as áreas de preservação permanente de corpos hídricos e de suas margens presentes na cidade, além de ofertar espaços de lazer para a população. Contudo, assim como na pesquisa passada, observou-se que os córregos ainda permanecem bem poluídos, com descarte irregular de resíduos e mau cheiro. A sinalização ainda é um ponto a se melhorar, pois a grande maioria não apresenta nenhum tipo de placa, seja com o nome do parque ou sinalização dos equipamentos presentes. Outro problema frequente em grande parte dos parques lineares foi a invasão de alguns de seus espaços por moradias irregulares. Referente à segurança, essa também exige atenção, pois a maioria dos parques lineares visitados apresentava quantidade de seguranças inferior ao necessário, sendo que alguns apresentavam apenas um único vigilante, além da sensação de insegurança, principalmente nos parques localizados próximos ou em comunidades. Em relação aos equipamentos, como playground, ATIs e quadras, notou-se que a grande maioria necessita de manutenção e, em alguns casos, de renovação. Apesar dos pontos negativos, esses espaços têm bastante potencial, porém apresentam ainda muitas questões que demandam atenção e melhorias.